



Strategický plán rozvoje města
Hora Svaté Kateřiny
na období let 2019-2027

Datum vyhotovení: 26. 3. 2019

OBSAH

1.	Základní údaje.....	3
2.	Úvod.....	4
Analytická část		5
3.	Územní charakteristika	5
3.1	Územní charakteristika	5
4.	Demografická analýza.....	8
4.1	Současný stav.....	8
4.2	Predikce vývoje počtu obyvatel.....	9
4.3	Závěry demografické analýzy	11
5.	Historie	12
6.	Infrastruktura	14
6.1	Dopravní infrastruktura.....	14
6.2	Technická infrastruktura	16
7.	Služby pro obyvatelstvo	17
7.1	Vzdělávání	17
7.2	Zdravotnictví	18
8.	Ekonomická situace a trh práce	19
8.1	Hospodaření města	19
8.2	Zaměstnanost	20
8.3	Trh práce.....	21
9.	Majetek města.....	25
10.	Společenské aktivity	33
10.1	Kultura.....	33
10.2	Sport	33
10.3	Cestovní ruch.....	34
11.	SLEPT analýza	36
12.	SWOT analýza	42
Návrhová část.....		44
13.	Strategické cíle a opatření města Hora Svaté Kateřiny	44
13.1	Prioritní osa 1: Město a lidé	45
13.2	Prioritní osa 2: Městská infrastruktura.....	50
14.	Strategická vize města Hora Svaté Kateřiny do roku 2027	54
15.	Závěr	55



16. Seznam zkratek	56
17. Seznam tabulek, grafů a obrázků.....	57
17.1 Seznam tabulek	57
17.2 Seznam grafů.....	58
17.3 Seznam obrázků.....	58



1. ZÁKLADNÍ ÚDAJE

Název projektu: Strategický plán rozvoje města Hora Svaté Kateřiny

Objednatel:

Název: Město Hora Svaté Kateřiny (dále také „Zadavatel“)

Adresa: Dlouhá 261, 435 46 Hora Svaté Kateřiny

Kontaktní osoba: Mgr. Ing. Jindřich Zetek, starosta města Hora Svaté Kateřiny

Dodavatel:

Název: BDO Advisory s.r.o. (dále jen „BDO Advisory“ nebo „Zpracovatel“)

Adresa: Karolinská 661/4, 186 00 Praha 8

Kontaktní osoba: Ing. Petr Štětka, Manager

2. ÚVOD

Strategický plán rozvoje města Hora Svaté Kateřiny je strategickým dokumentem v oblasti budoucího rozvoje a vývoje města v období 2019-2027 a umožňuje vedení Městského úřadu komplexní identifikaci hlavního potenciálu rozvoje města ve střednědobém období. Strategický plán města Hora Svaté Kateřiny vytyčuje cíle a opatření, které jsou pro město nezbytné a přínosné.

Charakteristickým rysem pro proces tvorby Strategického plánu rozvoje města Hora Svaté Kateřiny je orientace na realizaci, tedy cílený postup. Hlavním aspektem tvorby Strategického plánu rozvoje města Hora Svaté Kateřiny je týmová práce při využití znalostí, zkušeností a invence všech místních aktérů podílejících se na procesu tvorby Strategického plánu rozvoje města Hora Svaté Kateřiny pod metodickým vedením externího experta.

Strategický plán rozvoje města je tvořen dvěma částmi: analytická část a návrhová část. V analytické části je popsán a analyzován stávající stav města a jsou v ní uvedena východiska pro návrhovou část. V rámci analytické části jsou blíže představeny následující oblasti: Územní charakteristika města, Demografická analýza, Historie města, Infrastruktura, Služby pro obyvatelstvo, Ekonomická situace a trh práce, Majetek města, Společenské aktivity, SLEPT a SWOT analýza. V návrhové části jsou identifikovány strategické vize do roku 2027, strategické cíle a strategická opatření, která by měla přispět ke zkvalitnění života ve městě Hora Svaté Kateřiny.

Strategické vize, strategické cíle a strategická opatření jsou dále v tomto dokumentu tříděna dle nadřazených strategických oblastí, respektive prioritních os. Následující schéma zobrazuje přehled prioritních os a strategických oblastí města Hora Svaté Kateřiny pro období 2019-2027. Z níže uvedeného je zřejmé, že se Strategický plán opírá o dvě prioritní osy, resp. rozvojové oblasti města Hora Svaté Kateřiny, a to o oblast Město a lidé a oblast Městská infrastruktura.

Obrázek 1 Prioritní osy a strategické cíle města Hora Svaté Kateřiny



Zdroj: Výstup z jednání pracovní skupiny



ANALYTICKÁ ČÁST

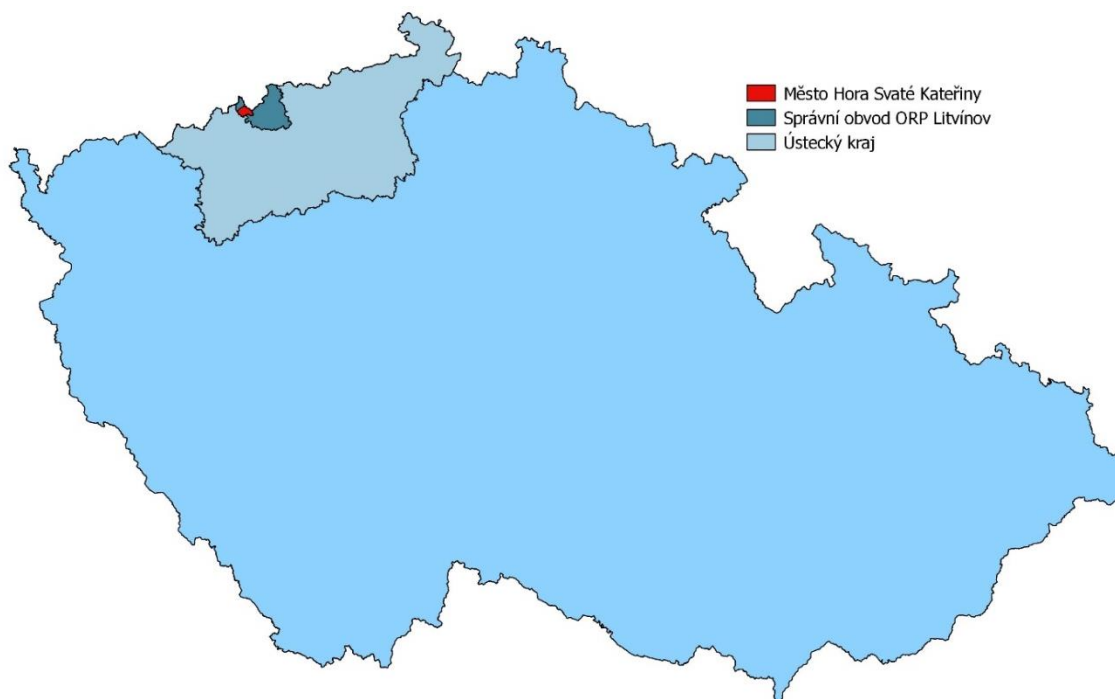
3. ÚZEMNÍ CHARAKTERISTIKA

Tato kapitola představuje základní profil města Hora Svaté Kateřiny, tj. základní socio-geografické a demografické charakteristiky města.

3.1 Územní charakteristika

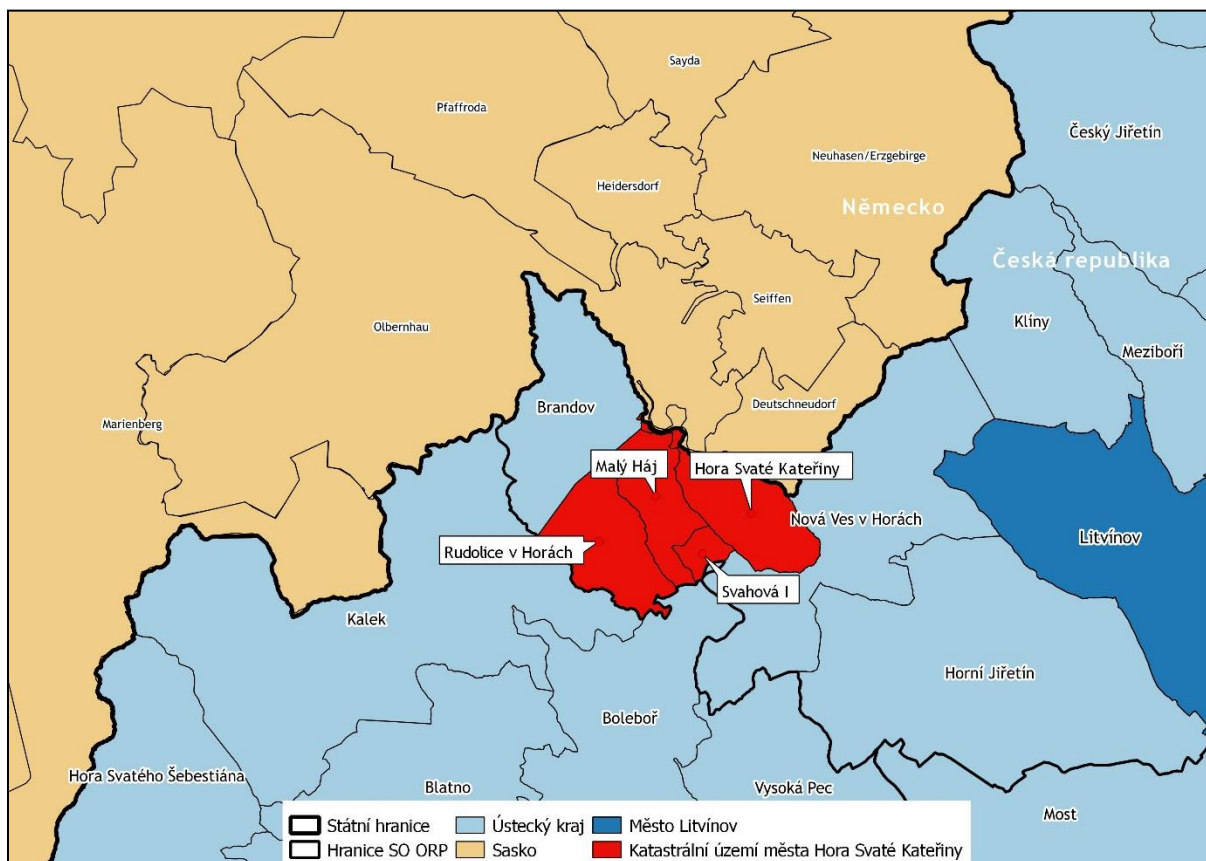
Město Hora Svaté Kateřiny leží v Krušných Horách v severovýchodní části České republiky (dále také „ČR“) na území Ústeckého kraje při státní hranici se Spolkovou republikou Německo. Území města se rozkládá v nadmořské výšce od 538 do 842 m n. m. a spadá do správního obvodu obce s rozšířenou působností (dále také „SO ORP“) Litvínov.

Obrázek 2 Umístění města Hora Svaté Kateřiny v rámci České republiky



Zdroj: Vlastní zpracování

Následující mapa (Obrázek 3) zobrazuje polohu města Hora Svaté Kateřiny a jeho okolní region. Město leží ve vzdálenosti 12 km západně od Litvínova, 20 km severozápadně od Mostu a 12 km severně od Jirkova. Město sousedí pouze s populačně menšími obcemi. Na severozápadě sousedí s obcí Brandov, na západě s obcí Kalek, na jihu s obcí Boleboř, na východě s obcí Nová Ves v Horách a na severu s německým městem Olbernhau a obcí Deutschneudorf ze saského okresu Erzgebirgskreis. Město Hora Svaté Kateřiny tvoří, dle Územně identifikačního registru ČR, čtyři katastrální území (dále také „KÚ“), kterými jsou: KÚ Hora Svaté Kateřiny, KÚ Malý Háj, KÚ Rudolice a KÚ Svahová I.

Obrázek 3 Poloha města Hora Svaté Kateřiny v rámci okolního regionu


Zdroj: Vlastní zpracování

Jednotlivé druhy pozemků na území města Hora Svaté Kateřiny odpovídají poloze města v horské oblasti, kde nejvyšší podíl plochy tvoří lesní pozemky a plochy trvalých travních porostů. Naopak nejmenší podíl rozlohy města zaujímají zastavěné plochy, plochy orné půdy a zahrady. Z níže uvedené tabulky je zřejmé, že lesy představují téměř polovinu katastrální rozlohy města Hora Svaté Kateřiny. Lesy pokrývají 40,4 % z celkové rozlohy města. Tento podíl lesů je o 6,6 p. b. vyšší než průměrná rozloha lesních pozemků v obcích ČR. Největší podíl na rozloze města představují plochy trvalých travních porostů, které pokrývají 42,3 % území města. Tento podíl je čtyřikrát vyšší oproti průměrné rozloze travních porostů v obcích v ČR. Zastavěné plochy pokrývají 0,8 % rozlohy města a tento podíl představuje výrazně nižší hodnotu (o 9 p. b.) v porovnání s průměrem za ČR. Obdobně nízké hodnoty zaujímá orná půda s 1 % a zahrady s 0,5 % na celkové rozloze města.



Tabulka 1 Pozemková struktura města Hora Svaté Kateřiny

Druh pozemku	Počet parcel	Výměra (ha)	Relativní územní pokrytí
Orná půda	20	9,3	1,2 %
Zahrada	136	4,3	0,5 %
Trvalý travní porost	594	398,0	50,0 %
Lesní pozemek	112	235,6	29,6 %
Vodní plocha	36	7,1	0,9 %
Zastavěná plocha	349	7,4	0,9 %
Ostatní plocha	950	134,4	16,9 %
Celkem	2 197	796,1	100,0 %

Zdroj: Český úřad zeměměřický a katastrální



4. DEMOGRAFICKÁ ANALÝZA

Z pohledu počtu obyvatel je město Hora Svaté Kateřiny, s 449¹ obyvateli, 15. nejlidnatějším městem v okrese Most. Město v posledních deseti letech zažívalo trend rostoucího populačního vývoje, kdy populace vzrostla o 54 obyvatel, resp. o 13,7 %. Tato změna byla vyvolána téměř kompletně pouze kladným migračním saldem (přírůstek 51 obyvatel), tedy přílivem nových obyvatel do města převyšujícím nad odlivem z něj. Jinými slovy přirozený přírůstek, tj. počet narozených a zemřelých osob, téměř nezměnil velikost populace města.

Zajímavé pak je, že v letech 2013 a 2016 došlo k poklesu celkové velikosti populace, a to vlivem záporného migračního toku obyvatel. Toto pozorování dobře reflektuje běžně pozorovatelný nestálý charakter migrace, kvůli kterému obvykle nelze u menších měst spolehlivě předvídat hodnoty migračních toků v konkrétních letech, ale pouze ve střednědobém horizontu souhrnu několika let.

4.1 Současný stav

Předmětem této podkapitoly je demografická analýza sledovaného území z hlediska věkové struktury obyvatelstva, predikovaného vývoje počtu obyvatel a vývoje podílu obyvatel ve vybraných věkových skupinách (zejména s ohledem na podíl dětí a seniorů).

Tabulka 2 Vývoj počtu obyvatel ve městě Hora Svaté Kateřiny (k 1. 1. daného roku)

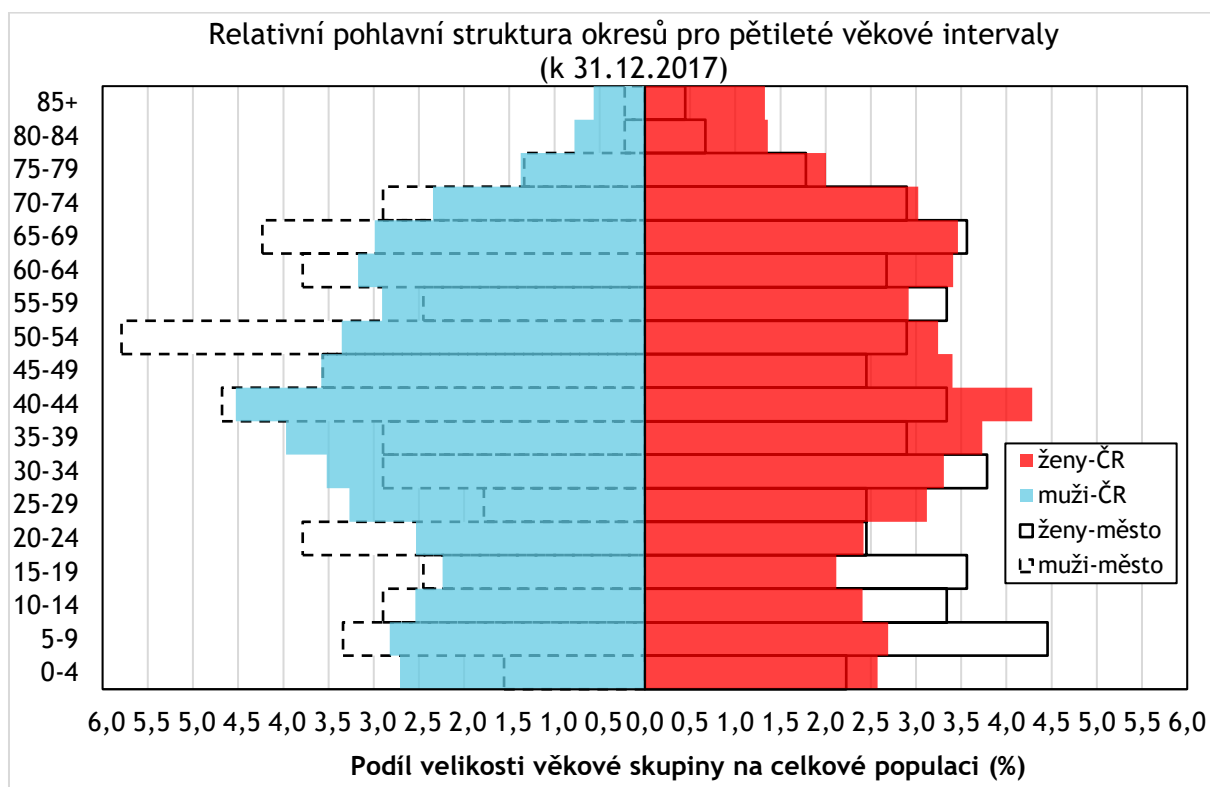
Rok	Počet obyvatel	Meziroční změna počtu obyvatel
2014	441	+ 2,1 %
2015	443	+ 0,5 %
2016	453	+ 2,3 %
2017	442	- 2,4 %
2018	449	+ 1,6 %

Zdroj: Český statistický úřad

Pro účely efektivního strategického plánování rozvoje města jsou údaje o počtu obyvatel ve vybraných věkových skupinách v členění na dětskou, produktivní a poproduktivní generaci zásadnější než souhrnné počty obyvatel města (prezentovány v tabulce výše). Graf 1 prezentuje věkovou pyramidu v pětiletých věkových intervalech, ze kterého je zřejmé, že v Hoře Svaté Kateřiny žije relativně málo dětí ve věku 0 až 4 roky, mužů ve věku 25 až 39 let, žen ve věku 35 až 54 a mužů i žen ve věku 80 a více let vzhledem k relativní pohlavní struktuře v celé ČR. Naopak je zde zvýšen počet obyvatel ve věku 5 až 24 let a také mužů ve věku 50 až 54 let i 60 až 74 let, což je částečně způsobeno relativně zvýšenou velikostí mužské populace vůči průměru za Českou republiku (50,8 % oproti 49,16 %). Mužská populace je tedy zároveň početnější než populace ženská.

Průměrný věk obyvatele města byl k 1. 1. 2018 40,9 let, což je o 1,3 roku méně než na úrovni celé republiky. Z výše uvedeného porovnání věkových struktur obyvatelstva je zřejmé, že věková struktura města Hora Svaté Kateřiny je v rámci ČR značně specifická.

¹ Český statistický úřad. Počet obyvatel v obcích k 1. 1. 2018 [cit. 2017-05-04]. Dostupné online z: <https://www.czso.cz/csu/czso/pocet-obyvatel-v-obcich-see2a5tx8j>

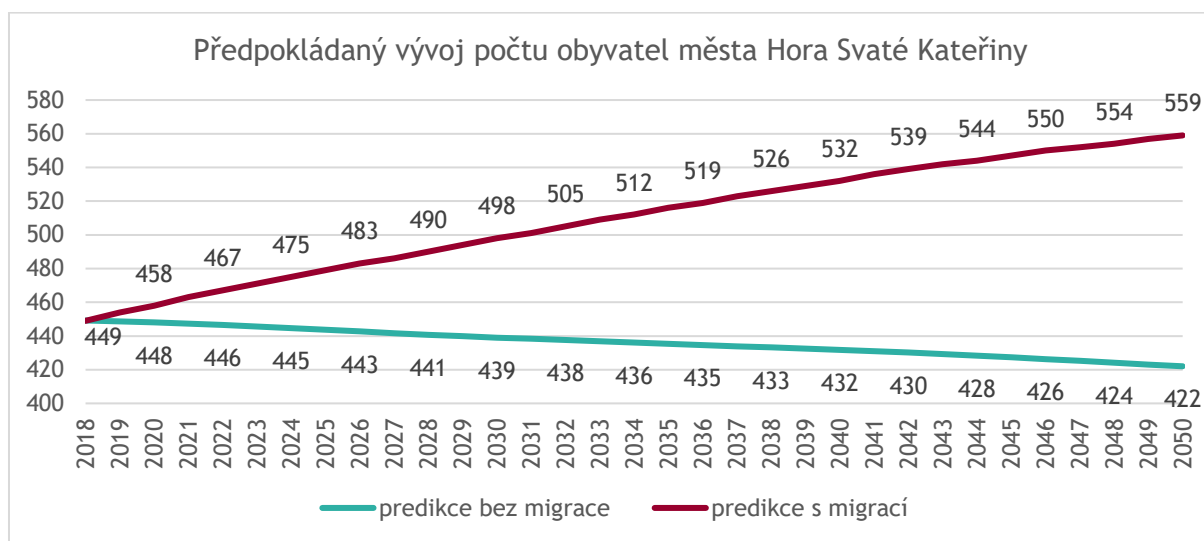
Graf 1 Věková struktura města Hora Svaté Kateřiny a její srovnání s Českou republikou k 31. 12. 2017


Zdroj: Vlastní zpracování, Český statistický úřad

4.2 Predikce vývoje počtu obyvatel

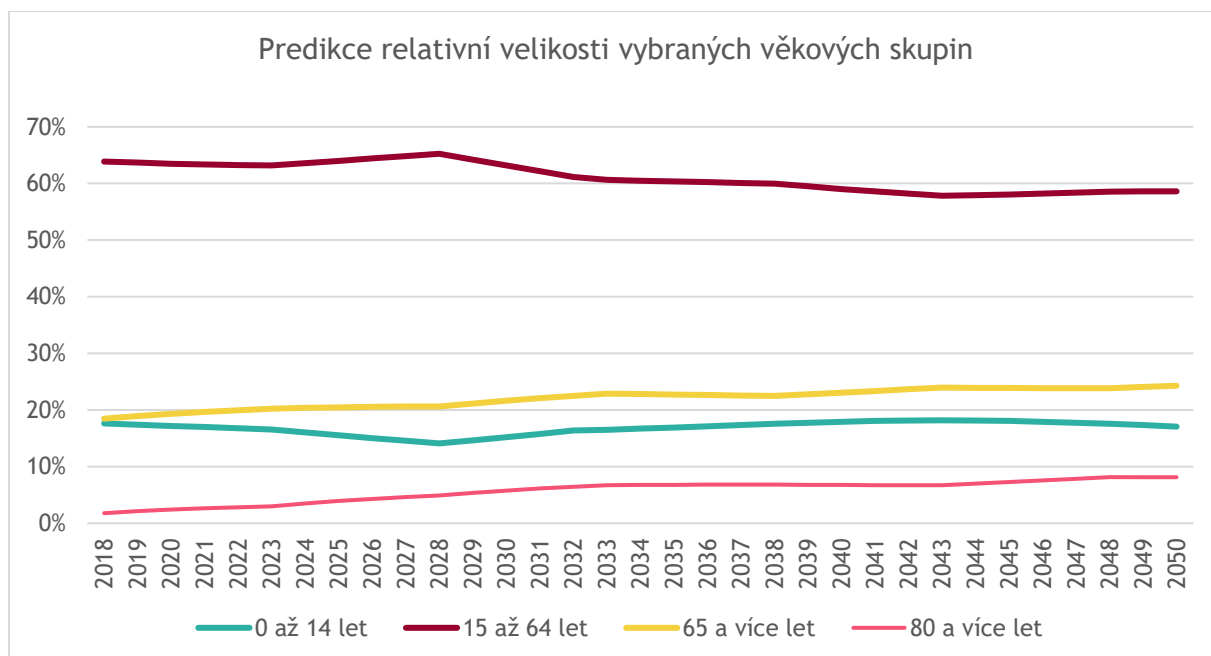
Na základě výsledků demografické analýzy byla vyhotovena predikce vývoje počtu obyvatel. Predikovaný vývoj počtu obyvatel a analýza jejich věkové struktury je jedním z určujících faktorů definující specifické potřeby obyvatelstva v oblasti rozvoje města a jeho infrastruktury. Predikce vývoje počtu obyvatel byla vytvořena komponentní metodou, jejíž odhadované vstupní parametry, respektive jejich trendy, vycházejí ze scénáře prognózy Českého statistického úřadu ve studii Projekce obyvatelstva České republiky do roku 2100. Byly vytvořeny dvě varianty projekce (s migrací a bez migrace), ve kterých vývoj specifické míry úmrtnosti i plodnosti do značné míry kopíruje vývoj predikovaných hodnot Českého statistického úřadu (dále také „ČSÚ“) pro jejich střední variantu.

Jelikož migrace je zejména u menších měst nestálou a proměnlivou proměnnou, níže uvedené výstupy i varianty predikce jsou prezentovány bez migrace. Následující grafické znázornění prezentuje predikovaný vývoj celkové populace města Hora Svaté Kateřiny. Přirozeným vývojem by ve městě mělo docházet k mírnému poklesu počtu obyvatel, a to zhruba o 27 obyvatel do roku 2050. Je ale zřejmé, že očekávaný pozitivní migrační vývoj (v modelu zachyceno jako nárůst počtu obyvatel vlivem migrace o 5 až 8 obyvatel ročně) by měl způsobit, že v konečném výsledku velikost populace postupně poroste. Nejpravděpodobnější počet obyvatel města Hora Svaté Kateřiny je na základě zjištěných demografických charakteristik 498 obyvatel v roce 2030 a 559 obyvatel v roce 2050.

Graf 2 Predikovaný vývoj celkové populace města Hora Svaté Kateřiny do roku 2050


Zdroj: Vlastní zpracování, Český statistický úřad

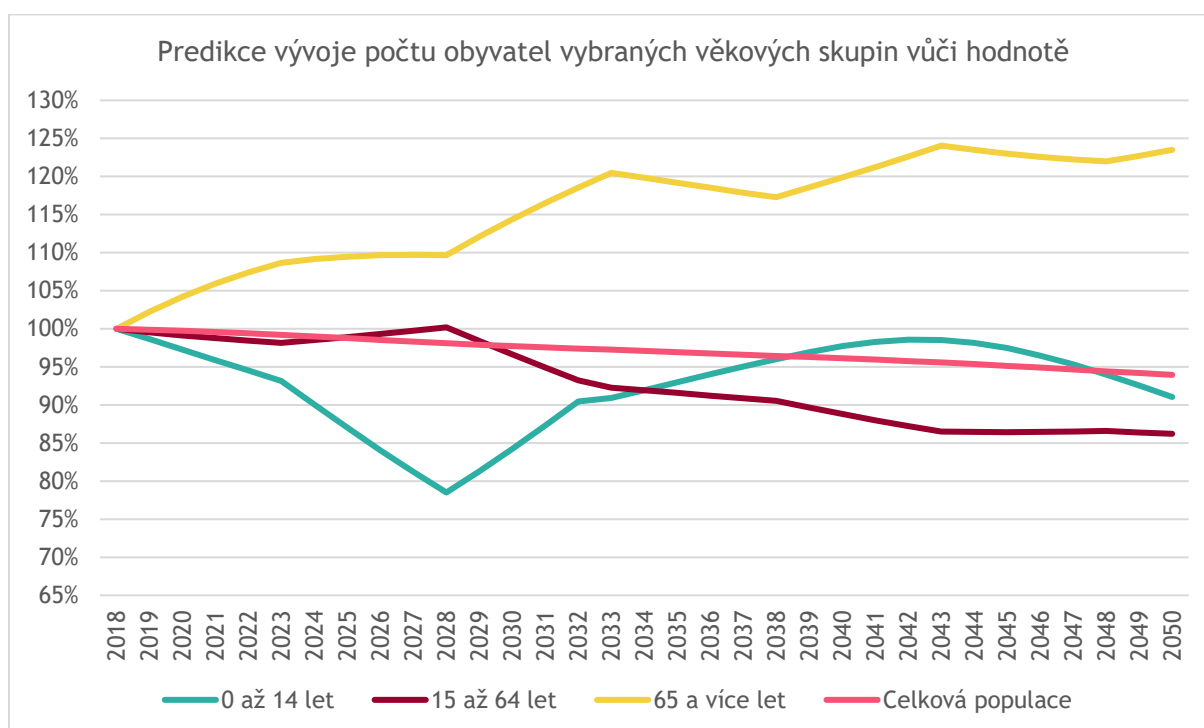
Z pohledu věkové struktury lze očekávat, že poroste zastoupení věkové skupiny 65 a více let, avšak v menší intenzitě než na úrovni celé České republiky. Velikost dětské populace by měla klesat do roku 2028 a následně se vracet k výchozí hodnotě. U produktivní generace by zpočátku mělo docházet k růstu její velikosti, který bude po roce 2028 následován stabilním poklesem počtu obyvatel v této věkové skupině.

Graf 3 Predikce relativní velikosti vybraných věkových skupin obyvatelstva města Hora Svaté Kateřiny do roku 2050


Zdroj: Vlastní zpracování, Český statistický úřad

Následující grafické znázornění ilustruje predikovaný vývoj výše prezentovaných základních demografických ukazatelů v alternativním matematickém zachycení, a to konkrétně jako bazický index. Jedná se tedy o vývoj velikosti určité věkové skupiny obyvatel vůči výchozí hodnotě roku 2018, který vychází z modelu bez migrace. Z grafu je zřejmé, že počet obyvatel ve věku 65 a více let do roku 2050 kolísavě poroste a na horizontu predikce by měl být zhruba o 20 % vyšší než v roce 2018. Oproti tomu velikost produktivní generace bude klesat, a to až o 14 % do roku 2050, pokud dojde k zastavení pozitivních migračních toků. Nejzajímavější vývoj lze očekávat u dětské populace, jejíž absolutní velikost se může v příštích 10 letech propadnout až o 21,5 %, a to kvůli nedostatečné míře plodnosti pro udržení aktuálně zvýšeného počtu dětí ve věku 5-14 let.

Graf 4 Predikovaný vývoj podílu dětí, produktivní generace a osob starších 65 let na celkové populaci (model bez migrace)



Zdroj: Vlastní zpracování, Český statistický úřad

4.3 Závěry demografické analýzy

Ze závěrů předchozích analytických prací lze vyčíst, že do roku 2030 je očekáván ve městě Hora Sváté Kateřiny růst celkového počtu obyvatel, který je ale podmíněn pozitivním migračním saldem. Město se bude potýkat se stárnutím populace (růst průměrného věku do roku 2050 o 2,3 roku) sice v nižší míře než většina měst České republiky, avšak bude potřeba této demografické změně přizpůsobit služby města i jeho infrastrukturu. Pro oblast školství je podstatná informace, že by pravděpodobně do roku 2028 měl klesat počet dětí (o 5 až 19 dětí) následovaný obdobím růstu, které by mělo vyústit v to, že mezi lety 2040 a 2045 (při očekávaném migračním toku) se bude počet dětí pohybovat kolem 90, což je o 11 dětí více, než je původní hodnota.



5. HISTORIE

Předmětem této kapitoly je stručné představení historie města Hora Svaté Kateřiny. První písemné zmínky o obci pochází z období kolem roku 1480. Město vzniklo na základech původní osady, jejíž odhadovaný vznik je datován k roku 1350. Původ jména města není zcela vysvětlen, ale nejpravděpodobnějším vysvětlením je, že Hans Georg, pocházející ze Saské rodiny, našel na území dnešního města naleziště vzácných kovů a po své sestře Kateřině přejmenoval původní název města Hallberg na Katharinaberg. Dějiny města Hora Svaté Kateřiny jsou obecně úzce spjaty s těžbou rud, zejména pak mědi a stříbra.

Hora Svaté Kateřiny spadala pod panství Červený Hrádek a byla spolu s celým panstvím udělena králem Václavem IV. do správy Týmovi z Koldic, majiteli dolů v Krupce. Majitelé panství se v průběhu dějin střídali, kdy mezi ty nejznámější patřil Wilhelm z Illenburka (k roku 1443), Albrecht z Kompassu (k roku 1462), nebo Lorenz Glatz (k roku 1473). Po smrti Lorenze Glatze v roce 1516 přešel jeho majetek na jeho dceru Annu, manželku Šebestiána z Veitmile, jenž byl známým hornickým podnikatelem své doby. Tato skutečnost měla příznivý vliv na další rozvoj těžby v dané lokalitě. V roce 1517 oddělil Šebestian z Veitmile horní dílo na Hoře Svaté Kateřiny od ostatního svého majetku a udělil mu zvláštní privilegované postavení, což pravděpodobně souviselo s nalezením stříbrné rudy. Vzniklo tak nové město, jehož vznik potvrdil 2. února 1528 český král Ferdinand I. Po konfiskaci připadla Hora Svaté Kateřiny císaři Rudolfovi II. a město tak nebylo závislé na jakékoliv jiné vrchnosti. Privilegia císaře Rudolfa II. se zakládala na demokratických obchodně-právních zásadách. Zaručovala vymahatelnost vlastnického práva, základní fundamentální práva a další výsady obyvatelům města. V této době také vznikl první evangelický kostel na území města.

Začátkem 17. století prodal císař Rudolf II. panství Červený Hrádek spolu s městem Hora Svaté Kateřiny Adamu Hrzanovi z Harrasu a začalo patrně nejčernější období v dějinách Hory Svaté Kateřiny. Poddaní byli v té době utlačováni, byli zatěžováni novými povinnostmi a robotami. Po překročení privilegovaných svobod města, sám císař Rudolf II. písemně apeloval na respektování těchto svobod, ovšem tato snaha neznamenal významné zlepšení situace. Další těžkou ranou v dějinách Hory Svaté Kateřiny byl výskyt moru. V letech 1611 až 1681 oblast postihly epidemie moru, které měly za následek významné snížení počtu obyvatel. Rovněž působení válek, ať už třicetileté, sedmileté nebo války o Slezsko, významně narušilo těžbu a s tím i zpomalilo růst města.

V průběhu 18. a 19. století byla snaha o znovuoživení těžby. V roce 1835 vznikla společnost Frisch Glück, jež měla za cíl oživit hornictví na sledovaném území. Poslední pokus o oživení hornické činnosti před rokem 1945 provedla Mostecká uhelná společnost v letech 1900 až 1904. Neúspěchem skončila rovněž snaha napojit město Hora Svaté Kateřiny na železniční trať, což znamenalo stagnaci počtu obyvatel, ale i průmyslu. V roce 1933 byla drtivá většina obyvatel německého původu (více než 98 %). Profesionální struktura byla tvořena zejména dělníky, kteří tvořili 65 % obyvatelstva. Z hlediska procentního vyjádření obyvatelstva dalších 17 % tvořili obchodníci a zbylých 18 % zejména zemědělci a úředníci. V období 2. světové války byl na území města zřízen tábor RAD, v rámci jehož byli zaměstnáváni zajatci či utečenci, kteří byli nasazováni zejména na lesní práce, nebo v místních průmyslových závodech. K osvobození došlo pravděpodobně 7. května 1945.

Město Hora Svaté Kateřiny prošlo dynamickým vývojem. K významnému rozvoji sledovaného území docházelo zejména ve spojitosti s hornictvím. Nerostné bohatství však bylo vyčerpáno a těžba se postupem času stávala nerentabilní. Klimatické podmínky neumožnily, aby bylo hornictví nahrazeno



například zemědělstvím. Pracovní síla tak nacházela uplatnění zejména v závodech orientovaných na výrobky ze dřeva, nebo odcházela hledat práci do německých průmyslových oblastí.²

² Město Hora Svaté Kateřiny. *Historie* [online]. Dostupné z: <https://www.horasvatekateriny.cz/zivot-ve-meste/o-meste/historie/>.

6. INFRASTRUKTURA

Kapitola popisuje současný stav dopravní infrastruktury a technické infrastruktury ve městě Hora Svaté Kateřiny. Předmětem je zmapovat stávající stav infrastruktury na území města.

6.1 Dopravní infrastruktura

Pro obyvatele města je stěžejní silniční doprava, jelikož ve městě ani v blízkém okolí se vzhledem k členitému reliéfu nenachází železniční stanice. Nejbližší železniční stanice se nachází v Litvínově. Městem neprochází žádný významný silniční tah nadregionálního ani regionálního významu. Územím města Hora Svaté Kateřiny prochází tři silnice třetí třídy ve správě Ústeckého kraje:

- Silnice č. III/25220 prochází Malým Hájem, osadou města Hora Svaté Kateřiny, a dále silnice pokračuje směrem na Jirkov. Silnice vede ve směru na severozápad podél státní hranice do Brandova.
- Silnice č. III/25219 propojuje město ve směru na východ od území obce Mikulovice, kde se dále směrem na Litvínov napojuje na silnici vyšší třídy.
- Silnice č. III/25218 tvoří úsek spojující silnici č. III/25220 a silnici č. III/25219.

Zbylá území města propojují místní komunikace ve správě města Hora Svaté Kateřiny. V zastavěném území města jsou místní komunikace tvořeny převážně silnicemi s asfaltovým povrchem. Nezastavěná území města a samostatně stojící objekty spojují zejména zpevněné šterkové cesty. Technický stav místních komunikací je neuspokojivý vzhledem k horským klimatickým podmínkám urychlujících devastaci povrchu silničních komunikací.

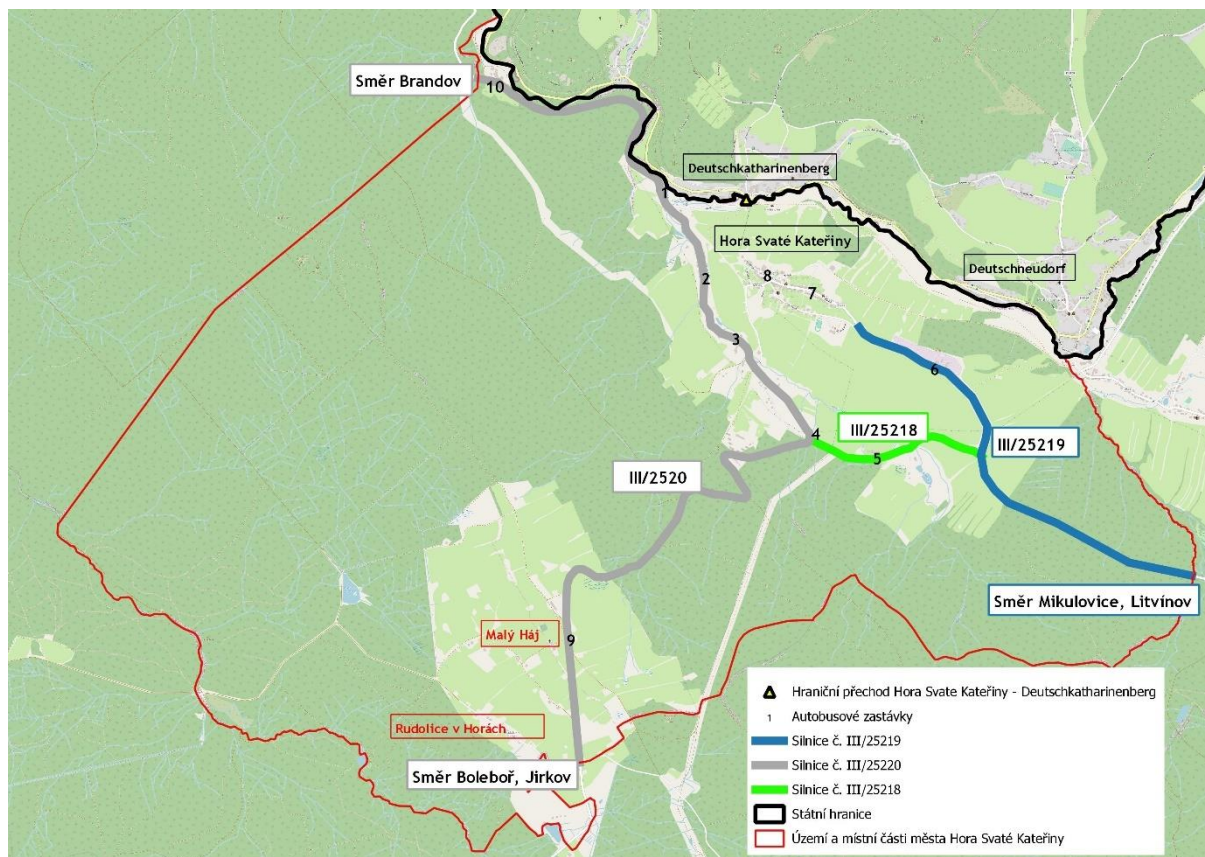
Město Hora Svaté Kateřiny se rozkládá na strategické poloze nad horským průsmykem, který dále přechází na území Saska. Obyvatelé a návštěvníci města mohou k přechodu státní hranice využít hraniční přechod Hora Svaté Kateřiny - Deutschkatharinenberg, který je určen pro osobní automobily, pěší a cyklisty. Nejbližším přechodem umožňující přechod hranice nákladním automobilům a autobusům jsou hraniční přechody Mníšek - Deutscheinsiedel a Kalek - Rübenu. Omezené možnosti hromadné dopravy a frekvence spojení s okolním regionem odkazuje obyvatele města Hora Svaté Kateřiny k využívání individuální dopravy osobním automobilem.

Hromadnou dopravu spojující město Hora Svaté Kateřiny s okolními městy zajišťují autobusové linky, které jsou vzhledem k absenci železniční stanice na území města jediným možným druhem hromadné dopravy, kterou mohou obyvatelé a návštěvníci města využít. Městem projíždí autobusová linka č. 001521 na trase z Litvínova do saského Olbernhau a zpět. Ve směru z Litvínova a zpátky jede jedenáct spojů během pracovních dní. O víkendu jezdí tato linka celkem osmkrát denně. Autobusy projíždí následujícími autobusovými zastávkami:

- Hora Svaté Kateřiny, u hraničního přechodu,
- Hora Svaté Kateřiny, náměstí,
- Hora Svaté Kateřiny, Dolní,
- Hora Svaté Kateřiny, Malý Háj, Lesná, rozcestí,
- Hora Sv. Kateřiny, SÚS,
- Hora Svaté Kateřiny, Na Pile.
- Hora Sv. Kateřiny, rozcestí Malý Háj,
- Hora Svaté Kateřiny, Pachenkov,
- Hora Svaté Kateřiny, předávací stanice,
- Hora Svaté Kateřiny, požární zbrojnice,

Následující mapa zobrazuje rozmístění autobusových zastávek, silnice třetí třídy, které prochází územím města a hraniční přechod.

Obrázek 4 Dopravní infrastruktura na území města Hora Svaté Kateřiny



Zdroj: Vlastní zpracování

V tabulce níže je zobrazena intenzita silničního provozu dle kategorií silničních prostředků na silnici č. III/25220 procházející územím města. Průměrný celkový počet vozidel, který městem Hora Svaté Kateřiny projel během pracovního dne v roce 2016, je 775 vozidel. Největší část silniční dopravy spadá na osobní a autobusovou dopravu. Nízký počet nákladních vozidel je adekvátní vzhledem ke geografické poloze města, nepřítomnosti významnějšího průmyslového podniku a absenci hraničního přechodu pro nákladní vozidla. Celková intenzita silniční dopravy je výrazně nižší v porovnání s okolními obcemi (např. denní intenzita silniční dopravy v sousední Nové Vsi byla více než dvakrát vyšší).

Tabulka 3 Výsledky Celostátního sčítání dopravy v roce 2016 na území města Hora Svaté Kateřiny

Silnice	Kategorie silničních prostředků	Počet vozidel dle denní doby			Celý den
		6:00-18:00	18:00-22:00	22:00-6:00	
III/25220 ³	Osobní a autobusová doprava	552	94	45	691
	Nákladní a autobusová doprava	70	5	7	82
	Návěšové soupravy	2	0	0	2
	Celkem	624	99	52	775

Zdroj: Ředitelství silnic a dálnic ČR - Celostátní sčítání dopravy 2016

Nízké denní intenzitě silniční dopravy odpovídá statistika nehodovosti na území města Hora Svaté Kateřiny. Dle statistiky⁴ Policie ČR Most, došlo na území města k 17 nehodám v období let 2000 až 2013. Následkem těchto dopravních nehod byla celkem 3 lehká zranění.

6.2 Technická infrastruktura

Na území města Hora Svaté Kateřiny je vybudována základní kanalizační a vodovodní síť. Ve městě je dále rozvinuta síť plynovodu. Na území města provozuje společnost NET4GAS předávací stanici k zajištění tranzitní i vnitrostátní přepravy zemního plynu.

Komunální odpad je svážen v režii města a uložen na skládce komunálního odpadu v katastru města Litvínov. Občané města mají možnost třídít odpad na několika místech k tomu určených. V současné době probíhá zpracování studie proveditelnosti na změnu systému odpadového hospodářství města. Několikrát ročně probíhá také sběr nebezpečného odpadu. Údržbu veřejných prostranství zajišťuje město prostřednictvím svých zaměstnanců.

³ Údaje za silnici č. III/25219 a silnici č. III/25218 nejsou dostupné.

⁴ Strategie území správního obvodu ORP Litvínov v oblasti školství a předškolního vzdělávání, sociálních služeb, odpadového hospodářství a zaměstnanosti na období 2015 až 2024. Svaz měst a obcí České republiky. Dostupné z: http://www.smocr.cz/obcesobe-docs/Litvinov/SD_Litvinov.pdf

7. SLUŽBY PRO OBYVATELSTVO

V této kapitole se Zpracovatel zabýval analýzou vzdělávání a zdravotnictví.

7.1 Vzdělávání

Město Hora Svaté Kateřiny provozuje základní (dále také „ZŠ“) a mateřskou (dále také „MŠ“) školu⁵. MŠ a ZŠ se nenachází ve stejném školním areálu, ale stravování v obou školách je zajištěno jednou školní jídelnou. ZŠ a MŠ dále spravuje také školní klub a družinu. Vedení MŠ očekává naplnění kapacity v průběhu roku 2019. Vedení města by mělo adekvátně reagovat na případnou budoucí potřebu nových míst v MŠ. Možností je využít kapacity MŠ v obcích sousedního Německa.

Základní škola má kapacitu 200 žáků od první do deváté třídy. Základní škola disponuje počítačovou učebnou, 6 interaktivními učebnami, keramickou pecí, školním bufetem, odpočinkovými zónami, tělocvičnou a saunou. Další sedm ZŠ zřizovaných obcemi SO ORP Litvínov se nachází v dojezdové vzdálenosti do 30 minut jízdy z města Hora Svaté Kateřiny.

Na území města se nenachází žádná střední škola. Nejbližší střední školy se nachází v Litvínově, Meziboří a Mostě. Z pohledu obyvatel města je nutné udržet minimálně stávající stav a frekvenci autobusové linky umožňující žákům dojíždět do škol.

Ve městě Hora Svaté Kateřiny je Ústeckým krajem zřizován dětský domov⁶ s kapacitou 32 dětí.

Tabulka 4 Kapacita Základní školy a mateřské školy Hora Svaté Kateřiny

Školní zařízení	Adresa	Provozovatel	Kapacita
Mateřská škola	Růžový vrch 79	Město Hora Svaté Kateřiny	32
Školní jídelna - výdejna	Růžový vrch 79		32
Základní škola	nám. Pionýrů 1		200
Školní družina	nám. Pionýrů 1		60
Školní klub	nám. Pionýrů 1		25
Školní jídelna	nám. Pionýrů 106		100
Dětský domov	Dolní 310	Ústecký kraj	32
Školní jídelna	Dolní 310		70

Zdroj: Ministerstvo školství, mládeže a tělovýchovy, rejstřík škol a školských zařízení

Následující tabulka obsahuje výsledky Sčítání lidu, domů a bytů (dále také „SLDB“) v roce 2011. Z výsledku SLDB v roce 2011 vyplývá, že v Hoře Svaté Kateřiny žilo celkem 48 žáků a studentů. Podle výsledků SLDB navštěvovalo 35 % z nich školu v Hoře Svaté Kateřiny. Zbýlých 65 % žáků a studentů dojíždělo do školy mimo území města. Největší část z dojíždějících navštěvovalo školu v rámci okresu Most. Do zahraničí nedojížděl denně v roce 2011 žádný žák ani student. Dle doby dojížděky nejvíce žáků a studentů cestovalo denně do školy 15 až 44 minut.

⁵ Základní škola a Mateřská škola, nám. Pionýrů 1, 435 46 Hora Svaté Kateřiny

⁶ Dětský domov a školní jídelna, Dolní 310, 435 46 Hora Svaté Kateřiny

Tabulka 5 Vyjížd'ka do škol žáků a studentů města Hora Svaté Kateřiny na základě Sčítání lidu, domů a bytů 2011

Vyjíždějící žáci v roce 2011	Počet žáků a studentů
Vyjíždějící do škol celkem dle místa dojížd'ky	48
• v rámci obce	17
• do jiné obce okresu	20
• do jiného okresu kraje	7
• do jiného kraje	4
• do zahraničí	-
Vyjíždějící denně mimo obec celkem dle doby cesty	22
• do 14 minut	1
• 15-29 minut	7
• 30-44 minut	6
• 45-59 minut	3
• 60-89 minut	4
• 90 a více minut	1

Zdroj: Sčítání lidu, domů a bytů 2011

7.2 Zdravotnictví

Na území města Hory Svaté Kateřiny se v současnosti nenachází žádné zdravotnické pracoviště s denní ordinační dobou. Praktický lékař ordinuje po dobu dvou hodin v pátek. Ve zbylých dnech ordinuje tento praktický lékař v Mostě nebo Litvínově. Všeobecná lékařka pro děti a dorost ordinuje v Hoře Svaté Kateřiny v úterý. V případě potřeby v průběhu jiných dní v týdnu dojíždí obyvatelé města za dětským lékařem do Meziboří, které je vzdálené 30 minut jízdy osobním automobilem. Nejbližší nemocnice se nachází v Litvínově a v Mostě. Případně další odborní lékaři sídlí v Horním Jiřetíně, Litvínově a Lomu.

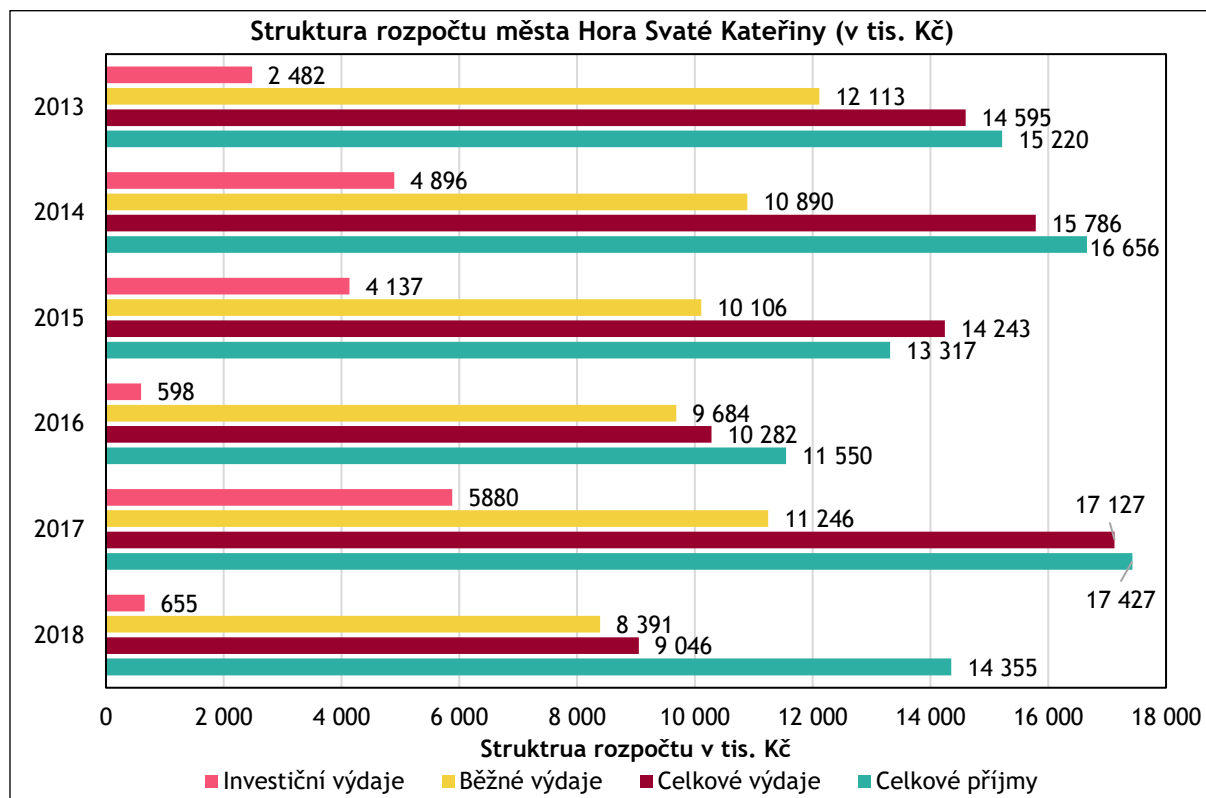
8. EKONOMICKÁ SITUACE A TRH PRÁCE

V této kapitole Zpracovatel popisuje vývoj hospodaření města na základě analýzy hospodaření s rozpočtem města. Dále se Zpracovatel zabývá odvětvovou strukturou ekonomických subjektů dle ekonomické klasifikace činností dle metodiky ČSÚ na základě výsledků SLDB 2011. Dále Zpracovatel identifikuje strukturu zaměstnanosti, dojížděky do zaměstnání, vývoj nezaměstnanosti a saldo pracovní migrace.

8.1 Hospodaření města

Celkové příjmy města se v období let 2013 až 2018⁷ pohybovaly mezi 11,6 až 17,4 miliony Kč. Celkové výdaje se pohybovaly mezi 9,0 až 17,1 miliony Kč. Město dosáhlo deficitního rozpočtu ve sledovaném období pouze v roce 2015, kdy celkový deficit činil -926 tis. Kč. Ve zbylých analyzovaných letech byl rozpočet města přebytkový. Nejvyššího přebytku, konkrétně 1 268 tis. Kč, bylo dosaženo v roce 2016. Hodnoty za rok 2018 představují pouze přibližný výsledek hospodaření města, jelikož neobsahují informace o rozpočtu města za celý kalendářní rok 2018.

Graf 5 Bilance rozpočtového hospodaření města Hora Svatá Kateřina v období 2013 až 2018



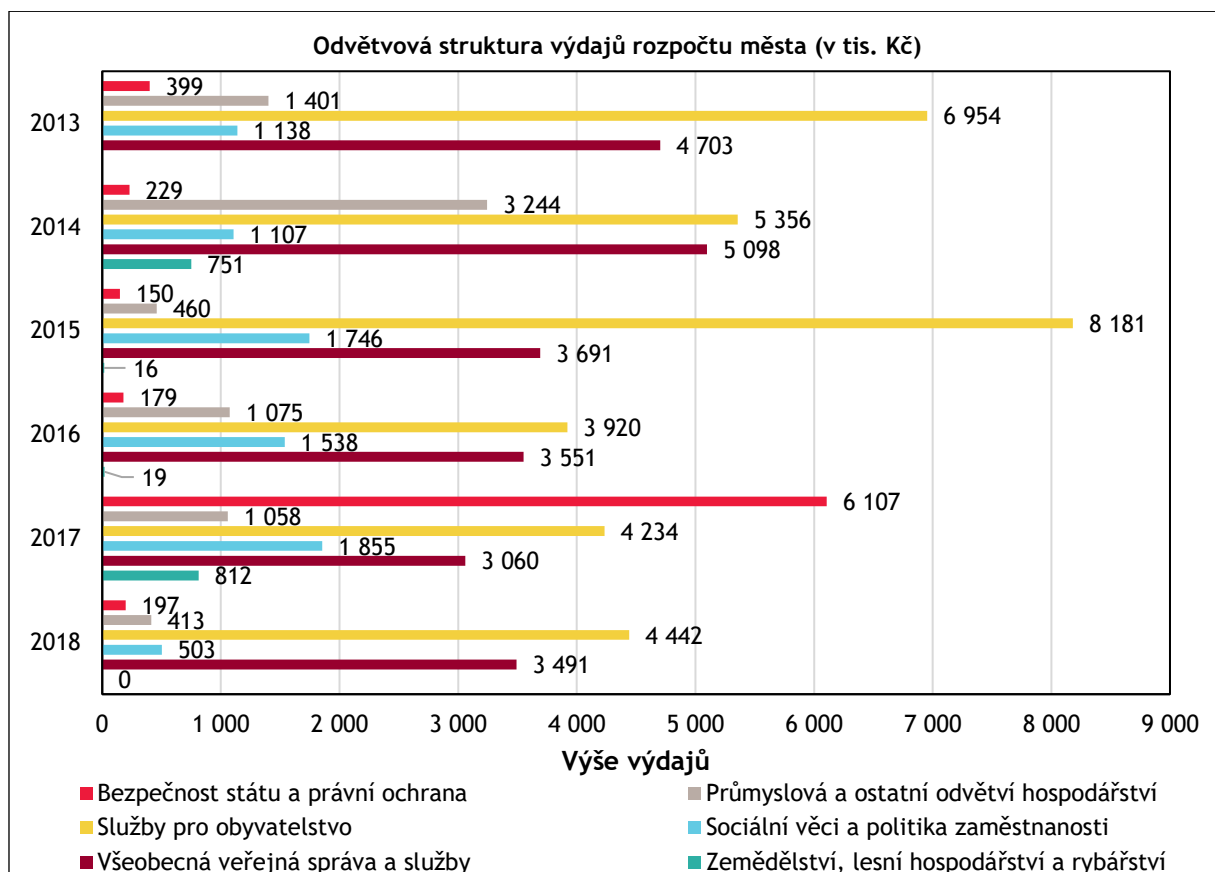
Zdroj: Monitor (informační portál Ministerstva financí ČR)

Nejvýznamnější investicí města ve sledovaném období byl nákup hasičského požárního auta v hodnotě 5 793 tis. Kč v roce 2017. Město ve sledovaných letech investovalo soustavně také do oprav a udržení hodnoty nemovitostí ve svém vlastnictví.

⁷ Údaje o příjmech a výdajích rozpočtu 2018 jsou aktuální k 30. 9. 2018.

Níže uvedený graf zobrazuje odvětvovou strukturu výdajů rozpočtu města Hora Svaté Kateřiny v letech 2013 až 2018. Je patrné, že město nejvíce věnovalo finance na oblast služeb pro obyvatelstvo. V rámci služeb pro obyvatelstvo jsou zahrnuty provozní výdaje ZŠ a MŠ, které město Hora Svatá Kateřina jako zřizovatel těchto škol každoročně vynakládá a představují významný podíl na celkových výdajích města (cca čtvrtina celkových výdajů). V roce 2017 byla nejvyšší položkou výdajové struktury rozpočtu města bezpečnost státu a právní ochrana, kdy město prostřednictvím financování Evropských a strukturální investičních fondů realizovalo nákup hasičského vozu.

Graf 6 Odvětvová struktura výdajů rozpočtu města Hora Svaté Kateřiny v letech 2013 až 2018



Zdroj: Monitor (informační portál Ministerstva financí ČR)

8.2 Zaměstnanost

Šetření provedené pomocí databází ARES odhalilo, že ve městě Hora Svaté Kateřiny má sídlo 135 ekonomických subjektů. Z hlediska četnosti subjektů dle sektorů podnikání jsou nejvíce zastoupená odvětví profesní, vědecké a technické činnosti, odvětví pohostinství, velkoobchod, maloobchod a údržba motorových vozidel. Podle výsledků SDLB 2011, 7 obyvatel města Hora Svaté Kateřiny zaměstnává další zaměstnance a 23 obyvatel pracuje na vlastní účet.

Dle šetření SDLB 2011, největší podíl na zaměstnanosti obyvatel podle členění CZ-NACE měla kategorie vzdělání s více než 17 % a kategorie průmysl s 16 %. Naopak nejméně obyvatel Hory Svaté Kateřiny bylo zaměstnáno v odvětvích ubytování, strava a pohostinství (CZ-NACE I) a v odvětví obchodu a oprav motorových vozidel (CZ-NACE G).

V odvětví zemědělství, lesnictví a rybolovu byla zaměstnána 3 % ekonomicky aktivních obyvatel Hory Svaté Kateřiny. Dle evidence⁸ zemědělských podnikatelů je v roce 2019 v Hoře Svaté Kateřiny evidováno 12 zemědělců.

Tabulka 6 Struktura zaměstnanosti ve městě Hora Svaté Kateřiny dle výsledku SLDB 2011

Sledovaný ukazatel	Hodnoty pro Horu Svaté Kateřiny
Ekonomicky aktivní obyvatelstvo (podíl na celkové populaci)	44,5 %
▪ z toho zaměstnaní	88,0 %
○ zemědělství, lesnictví, rybolov (CZ-NACE A)	2,9 %
○ průmysl (CZ-NACE C)	16,0 %
○ stavebnictví (CZ-NACE F)	5,7 %
○ obchod, opravy motorových vozidel (CZ-NACE G)	4,6 %
○ doprava a skladování (CZ-NACE H)	6,3 %
○ ubytování, strava a pohostinství (CZ-NACE I)	4,6 %
○ informační a komunikační činnosti (CZ-NACE J)	1,7 %
○ peněžnictví a pojišťovnictví (CZ-NACE K)	2,3 %
○ činnosti v oblasti nemovitostí, profesí, vědy, techniky a administrativy (CZ-NACE L + M + N)	6,9 %
○ veřejná správa, obrana, sociální zabezpečení (CZ-NACE O)	8,2 %
○ vzdělávání, zdravotní a sociální péče (CZ-NACE P a Q)	17,1 %
○ nezjištěné odvětví	22,3 %

Zdroj: ČSÚ

Struktura velikosti zaměstnavatelů poukazuje, že v Hoře Svaté Kateřiny není žádný ekonomický subjekt, který zaměstnává více než 50 zaměstnanců. Největšími zaměstnavateli ve městě jsou ZŠ a MŠ s 38 zaměstnanci a Dětský domov s 23 zaměstnanci, jehož zřizovatelem je Ústecký kraj. Oba zástupci jsou zřízené územním samosprávným celkem.

Tabulka 7 Podnikatelská struktura ve městě Hora Svaté Kateřiny v únoru v roce 2019

Velikostní kategorie zaměstnavatelů dle počtu zaměstnanců	Počet zaměstnavatelů v kategorii
25-49	1
20-24	1
6-9	2
1-5	7
Osoby pracující na svůj účet	41

Zdroj: ARES

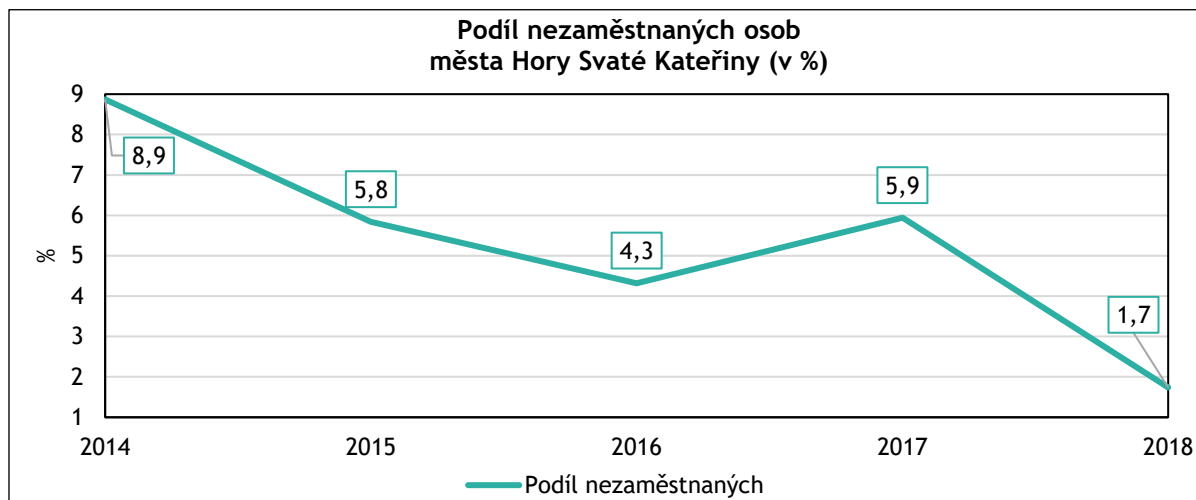
8.3 Trh práce

Podle výzkumu SLDB z roku 2011 bylo v Hoře Svaté Kateřiny 198 ekonomicky aktivních obyvatel a celková ekonomická aktivita byla ve výši 44,5 %. Oproti průměru za celou ČR se jedná o 4 % nižší hodnotu ekonomické aktivity. Nejpočetnější skupinu ekonomicky aktivních obyvatel představovali

⁸ Eagri.cz, Ministerstvo zemědělství České republiky

z pohledu vzdělání obyvatelé města s odborným středoškolským vzděláním bez maturity s celkovým podílem 38,3 %. Pouze základního vzdělání dosáhlo 5,7 % z počtu ekonomicky aktivních občanů. Vysokoškolští studenti se podílejí na ekonomicky aktivním obyvatelstvu Hory Svaté Kateřiny podílem 10,9 %, který odpovídá průměrnému podílu vysokoškolských studentů za celou ČR.

Graf 7 Podíl nezaměstnaných ve městě Hora Svaté Kateřiny v letech 2014-2018



Zdroj: ČSÚ

Hora Svaté Kateřiny je v kontextu SO ORP Litvínov město s nejnižší mírou nezaměstnanosti. Hodnota 1,7 % z prosince 2018 ho řadí mezi obce s nejnižší mírou nezaměstnanosti i na celorepublikové úrovni. Míra nezaměstnanosti na území ČR byla podle údajů ČSÚ za čtvrté čtvrtletí roku 2018 na úrovni 2,2 %, tedy téměř dvakrát nižší než byla průměrná výše míry nezaměstnanosti za Ústecký kraj, kde míra nezaměstnanosti dosahovala hodnoty 4,0 %.

Tabulka 8 Trh práce v Hoře Svaté Kateřiny z pohledu věkových skupin

Věk	Zaměstnaní muži	Zaměstnané ženy	Počet zaměstnavatelů
Celkem	92	83	7
15-24 let	6	10	-
25-34 let	15	19	1
35-44 let	27	19	3
45-54 let	24	21	-
55-59 let	14	9	2
60-64 let	4	3	1
65 a více let	2	2	-

Zdroj: SLDB 2011

S využitím předchozích zjištění o zaměstnanosti v regionu a rozvoji průmyslu a podnikání je zapotřebí hlouběji analyzovat mobilitu pracovní síly v Hoře Svaté Kateřiny a v dalších městech, která díky své dojezdové vzdálenosti nabízí potenciální novou pracovní sílu. Pro tuto analýzu byla vybrána následující města zobrazena v tabulce. Všechna tato města leží na území ORP Litvínov.

Tabulka 9 Migrace za zaměstnáním ve městě Hora Svaté Kateřiny a v dalších městech ORP Litvínov

Město	Dojíždějící		Vyjíždějící			Saldo dojížd'ky do zaměstnání
	Celkem	Denně	Celkem	Ženy	Denně	
Hora Svaté Kateřiny	28	18	45	19	38	-17
Horní Jiřetín	291	274	382	184	312	-91
Litvínov	2 921	2 502	2 188	1 004	1 743	733
Lom	139	124	693	337	593	-554
Meziboří	222	202	853	374	689	-631
Most	4 222	3 405	4 640	1 658	3 662	-418

Zdroj: SLDB 2011

Z předcházející tabulky vyplývá, že více obyvatel vyjíždí z Hory Svaté Kateřiny za zaměstnáním do jiného města nebo obce, než těch, kteří do města za prací dojíždějí. Tato skutečnost má za následek zápornou hodnotu salda dojížd'ky do zaměstnání. Velikost salda dojížd'ky by se při dalším rozvoji bytového hospodářství v Hoře Svaté Kateřiny mohla obrátit a zvyšovat.

Počet obyvatel města Hora Svaté Kateřiny, kteří za prací vyjíždí je v souhrnu 55. Nejčastější doba vyjížd'ky je v rozmezí 15 až 29 minut. Blízkost německé hranice představuje, že 38 obyvatel Hory Svaté Kateřiny dojíždí za prací do zahraničí.

Následující tabulka podává detailní informace o struktuře dojíždějících obyvatel podle pohlaví, cíle dojížd'ky a její délky. Za povšimnutí stojí 35 obyvatel, kteří dojíždí do jiné obce okresu a 38 obyvatel pracujících v zahraničí. Atraktivita možnosti práce za hranicemi České republiky vyjadřuje pro město Hora Svaté Kateřiny značný potenciál, kterým se město může profilovat pro nově přichozí obyvatele.

Tabulka 10 Vyjížd'ka do zaměstnání obyvatel města Hora Svaté Kateřiny

Vyjížd'ka za zaměstnáním	Zaměstnaní		
	Celkem	Muži	Ženy
Vyjíždějící do zaměstnání (celkem)	55	28	27
• v rámci obce	10	2	8
• do jiné obce okresu	35	19	16
• do jiného okresu kraje	6	4	2
• do jiného kraje	3	3	-
• do zahraničí	38	22	16
Vyjíždějící denně mimo obec (z toho doba cesty)	38	22	16
• do 14 minut	1	1	-
• 15-29 minut	21	11	10
• 30-44 minut	11	8	3
• 45-59 minut	3	1	2
• 60-89 minut	1	-	1
• 90 a více minut	-	-	-
Zaměstnaní bez stálého pracoviště	14	12	2
Zaměstnaní a žáci s nezjištěným místem pracoviště, školy v ČR	3	2	1

Zdroj: SLDB 2011

9. MAJETEK MĚSTA

V rámci této kapitoly Zpracovatel analyzuje majetek města Hora Svaté Kateřiny.

Finanční majetek

Celková čistá hodnota finančního majetku města Hora Svaté Kateřiny ve sledovaném období 2013-2017 kolísala pouze vlivem změn krátkodobého finančního majetku, jehož výše se pohybovala od 19,5 % do 43,3 % z celkové čisté hodnoty finančního majetku. Kolísání tak bylo způsobeno primárně bilancí hospodaření města, tedy odráželo zejména saldo rozpočtu. Největší zaznamenaná změna, kterou byl růst hodnoty finančního majetku v roce 2014 byl způsoben příjmem města z prodeje pozemků v hodnotě 2,05 milionu Kč.

Tabulka 11 Vývoj čisté hodnoty finančního majetku města Hora Svaté Kateřiny

Položka \ Netto v tis. Kč	2013	2014	2015	2016	2017
Dlouhodobý finanční majetek	2 008	2 008é	2 008	2 008	2 008
Krátkodobý finanční majetek	486	1 534	960	777	993
Finanční majetek celkem	2 494	3 542	2 968	2 785	3 001

Zdroj: Monitor (informační portál Ministerstva financí ČR)

Nemovitý majetek

Město Hora Svaté Kateřiny si v několika posledních letech udržuje ve vlastnictví pozemky s víceméně konstantní čistou tržní hodnotou. Hodnota staveb ovšem ve sledovaném období klesá. Celková hodnota dlouhodobého hmotného majetku klesla během sledovaného pětiletého období o 2 %.

Tabulka 12 Nejpodstatnější položky nemovitého majetku ve vlastnictví města Hora Svaté Kateřiny

Položka \ Netto v tis. Kč	2013	2014	2015	2016	2017
Dlouhodobý hmotný majetek	60 924	62 153	63 340	57 047	59 669
Pozemky	18 249	19 038	18 958	18 945	18 945
Stavby	39 999	39 999	37 505	34 911	32 162
Aktiva celkem	64 247	66 626	67 234	60 741	64 141
<u>Výnosy z pronájmu</u>	<u>4 678</u>	<u>3 675</u>	<u>2 508</u>	<u>2 354</u>	<u>2 256</u>

Zdroj: Monitor (informační portál Ministerstva financí)

Závislost výnosů z pronájmu na hodnotě staveb ve vlastnictví města je na základě základní korelační analýzy silná, avšak vývoj v období let 2013 až 2015 jasně reflektuje skutečnost, že tyto výnosy jsou závislé na řadě dalších faktorů.



V tabulce níže Zpracovatel srovnává strukturu dlouhodobého majetku města Hora Svaté Kateřiny s vybranými obcemi a městy. Dlouhodobý hmotný majetek (DHM) je ve vybraných obcích a městech nejvýznamnější složkou stálých aktiv. V roce 2017 dosahoval DHM ve vybraných obcích průměrné hodnoty 80,5 mil. Kč. Město Hora Svaté Kateřiny vykazuje nadprůměrné hodnoty ve dvou kategoriích, a to v dlouhodobém hmotném majetku zastoupeného v pozemcích a v samostatných hmotných movitých věcech a souborů hmotných movitých věcech. Přičemž jeho DHM činí za rok 2017 59,7 mil. Kč (132,89 tis. Kč na obyvatele).

Nejvýznamnější složkou DHM jsou stavby, které představují 53,9 % veškerého DHM. Město Hora Svaté Kateřiny disponuje dlouhodobým majetkem stavby v hodnotě 32,2 mil. Kč (tedy 71,6 tis. Kč na obyvatele).

Další významnou složkou DHM je nedokončený DHM. V této kategorii města Hora Svaté Kateřiny eviduje majetek v hodnotě 0 Kč. Avšak v kategorii pozemky je město Hora Svaté Kateřiny mezi vybranými obcemi zcela dominantní, jelikož disponuje majetkem v hodnotě 18,9 mil. Kč (42,2 tis. Kč na obyvatele, představující 31,8 % z celkového dlouhodobého hmotného majetku města).

V kategorii samostatné hmotné movité věci eviduje město Hora Svaté Kateřiny majetek v hodnotě 8,1 mil. Kč (18,1 tis. Kč na obyvatele).

Ostatní kategorie DHM (kulturní předměty, pěstitelské celky trvalých porostů, ostatní DHM, poskytnuté zálohy na DHM, DHM určený k prodeji) jsou vzhledem ke své hodnotě nevýznamné.

Podrobnější informace obsahuje tabulka níže.


Tabulka 13 - Dlouhodobý hmotný majetek vybraných obcí a měst k roku 2017 (tis. Kč)

Obec	Pozemky	Kulturní předměty	Stavby	Samostatné hm. mov. věci	Pěstitelské celky	Ostatní DHM	Nedokončený DHM	Poskytnuté zálohy na DHM	DHM určený k prodeji	DHM celkem
Hora Svaté Kateřiny	18 945	360	32 162	8 115	0	0	87	0	0	59 669
Chbany	2 083	910	40 246	569	0	0	779	0	0	44 587
Kostomlaty pod Milešovkou	2 292	33	82 020	4 294	0	0	4 874	0	65	93 578
Lahošť	1 201	0	15 901	587	0	0	5 803	0	0	23 492
Ledvice	4 876	0	70 888	1 439	0	0	73	0	0	77 276
Louka u Litvínova	1 289	0	44 104	702	0	14	1 772	26	35	47 942
Strupčice	4 619	12 688	173 616	9 696	0	0	25 617	0	0	226 236
Žalany	1 737	0	78 556	5 662	0	0	34	0	0	85 989

Zdroj: Monitor (informační portál Ministerstva financí)

Oblasti majetku dle jeho využití

Zpracovatel rozdělil majetek města do pěti základních oblastí majetku dle jeho využití. Základní kategorie majetku dle způsobu využití jsou: majetek spojený s výkonem veřejné správy, majetek k zabezpečování veřejných statků a k prospěšným účelům a majetek přímo nesouvisející s činností obce (majetek k podnikání). Tyto základní oblasti jsou uvedeny v přehledové tabulce níže, a to včetně výčtu typových položek majetku zařazených do dané oblasti.

Tabulka 14 Přehled oblastí majetku dle jeho využití a typových majetkových položek v jednotlivých oblastech

Oblast majetku	Zařazené položky majetku
Kmenový majetek	<ul style="list-style-type: none"> Budova radnice města Vybavení radnice města Další majetek sloužící k výkonu správní funkce obce
Majetek v sociální a vzdělávací oblasti	<ul style="list-style-type: none"> Mateřská škola Základní škola Dům s pečovatelskou službou Další majetek sloužící k sociálním účelům
Majetek ve veřejné oblasti	<ul style="list-style-type: none"> Majetek související s veřejnou dopravou Majetek související s likvidací odpadu Silnice, chodníky a další komunikace Veřejné osvětlení Veřejná zeleň Hřbitov s márnicí Další majetek sloužící k veřejně prospěšné činnosti města Rozhledna Hasičská zbrojnice
Majetek v zájmové oblasti	<ul style="list-style-type: none"> Sportovní zařízení Kulturní zařízení Další majetek sloužící k rozvoji společenského života
Majetek ostatní, komerční	<ul style="list-style-type: none"> Energetická infrastruktura (dodávky tepla, vodovody) Kanalizace Camp včetně sociálního zázemí Lesy, rybníky, orná půda Další majetek umožňující komerční využití

Zdroj: Vlastní zpracování



Kmenový majetek

Kmenový majetek města Hora Svaté Kateřiny zahrnuje dlouhodobý nehmotný majetek (software, drobný DNM, ostatní DNM) a dlouhodobý hmotný majetek (stavby, samotné hmotné movité věci, drobný DHM, ostatní DHM, nedokončený DHM). Po dohodě se zadavatelem se však Zpracovatel zaměřuje pouze na budovy. Do kmenového majetku jsou zařazeny majetkové položky související s výkonem správní funkce obce, především tedy:

- budova Městského úřadu;
- vybavení Městského úřadu.

Administrativní budova v Dlouhé ulici je využívána jako budova obecního úřadu.

Majetek v sociální a vzdělávací oblasti

Majetek v sociální a vzdělávací oblasti města Hora Svaté Kateřiny zahrnuje dlouhodobý hmotný majetek v podobě staveb a nedokončeného DHM. Po dohodě se Zadavatelem se Zpracovatel zaměřuje pouze na budovy. Do majetku v sociální a vzdělávací oblasti jsou zařazeny majetkové položky související s preprimárním a primárním vzděláváním, především tedy:

- mateřská škola;
- základní škola;
- dům s pečovatelskou službou.

Město vlastní budovu základní školy na náměstí Pionýrů na parcele 134. Primární vzdělávání zajišťované základní školou patří mezi klíčové služby poskytované městem. Mateřská školka na Růžovém vrchu s č. p. 79 zajišťuje preprimární vzdělávání, což je jedna ze základních služeb poskytovaná městem. Do sociální oblasti města Hory Svaté Kateřiny dále patří dům s pečovatelskou službou, ve kterém je k dispozici 18 bytů.

Majetek ve veřejné oblasti

Majetek ve veřejné oblasti města Hora Svaté Kateřiny zahrnuje dlouhodobý hmotný majetek v podobě staveb, samostatných hmotných movitých věcí, drobného DHM, pozemků a nedokončeného DHM. Po dohodě se Zadavatelem se Zpracovatel zaměřuje pouze na budovy. Do majetku ve veřejné oblasti jsou zařazeny majetkové položky související se zajištěním základních funkcí a služeb obce, především tedy:

- majetek související s veřejnou dopravou;
- majetek související s likvidací odpadu;
- silnice, chodníky a další komunikace;
- veřejné osvětlení;
- veřejná zeleň;
- hřbitov s márnicí;



- rozhledna;
- hasičská zbrojnice.

Majetek v zájmové oblasti

Majetek v zájmové oblasti města Hora Svaté Kateřiny zahrnuje dlouhodobý hmotný majetek, a to v podobě staveb, samostatných hmotných movitých věcí, drobného dlouhodobého hmotného majetku, pozemků a kulturních předmětů. Po dohodě se Zadavatelem se Zpracovatel zaměřuje pouze na budovy. Do majetku v zájmové oblasti se v tomto strategickém plánu zařazují majetkové položky související se zájmovou (např. sportovní či kulturní) činností ve městě, především tedy:

- sportovní zařízení;
- kulturní zařízení;
- další majetek sloužící k veřejně prospěšné činnosti města.

Majetek komerční a ostatní

Majetek komerční a ostatní ve městě Hora Svaté Kateřiny zahrnuje dlouhodobý hmotný majetek (stavby, samostatné hmotné movité věci, drobný DHM, pozemky), dlouhodobý finanční majetek (ostatní DFM) a majetek neevidovaný v účetnictví. Do komerčního a ostatního majetku jsou zařazeny majetkové položky, se kterými je možné komerčně nakládat, a které svým specifickým charakterem neodpovídají předcházejícím skupinám majetku, především tedy:

- energetická infrastruktura;
- kanalizace;
- lesy, rybníky, orná půda;
- camp včetně sociálního zázemí;
- majetek umožňující komerční využití.

Lesní pozemek se rozprostírá na 34 parcelách na rozloze 235,6 ha. Lesy jiné než hospodářské zabírají pouze 135 m². Orná půda se sestává ze tří parcel o rozloze 0,2 ha.

Dále město vlastní 4 rodinné domy v Dlouhé ulici. V ulici Svobody město vlastní jeden rodinný dům s možností poskytování třech bytů.

Komerční činnosti se věnuje ještě rozhledna na Růžovém vrchu č. p. 322 a camp včetně sociálního zázemí v ulici bez názvu na stavební parcele 468. Obě stavby jsou v zásadě v dobrém stavu. Město Hora Svaté Kateřiny vlastní turistickou ubytovnu, která může být využívána jako komerční majetek, v současné době je ale z technických důvodů mimo provoz. Dále město vlastní restauraci U vleku a restauraci U rozhledny, obě jsou pronajaty k podnikatelským účelům.

Způsoby využití pozemků a staveb ve vlastnictví města

Z celkové výměry je nejvýznamněji zastoupena neplodná půda s 23,7 hektary půdy, což odpovídá 55 % z celkové výměry. Dále město disponuje druhy pozemků, jako je, jiná plocha o rozloze 10,9 ha a ostatní plocha o velikosti 70 ha.

Nejvíce zastoupený způsob využívání pozemků ve městě Hora Svaté Kateřiny je neplodná půda (23,7 ha) a ostatní plocha (10,9 ha). Rozloha součtu neplodné půdy odpovídá 55 % z celkové výměry.

Tabulka 15 Způsob využití pozemku v katastrálním území Hora Svaté Kateřiny

Způsob využití pozemku	Charakteristika způsobu využití pozemku pro účely katastru	Výměra (ha)	Počet parcel
Neplodná půda	Pozemek, na němž se nachází prudký svah, skála a jiné neplodné půdy, kterými se rozumí zejména zarostlé rokle, vysoké meze s křovinami nebo s kamením, kamenitý terén, ochranné hráze, bermy u regulovaných vodních toků a pozemek, který neposkytuje trvalý užitek z jiných důvodů, zejména plocha zarostlá křovinami nebo zanesená štěrkem nebo kamením, s výjimkou případů, kdy stav pozemku je důsledkem lidské činnosti nebo nečinnosti a pozemek lze opět uvést do stavu umožňujícího jeho trvalé hospodářské využití.	23,7	130
Jiná plocha	Pozemek nevyužívaný žádným z ostatních vyjmenovaných způsobů včetně pozemku, na kterém je postavena stavba, která se v katastru neeviduje.	10,9	54
Ostatní komunikace	Pozemek, na kterém je místní nebo účelová komunikace (včetně zpevněné lesní komunikace) a její součástí (§ 6 a 7 zákona č. 13/1997 Sb.).	7,0	63
Manipulační plocha	Manipulační a skladová plocha.	1,2	13
Zeleň	Okrasná zahrada, uliční a sídlištní zeleň, park a jiná plocha funkční a rekreační zeleně.	0,3	4
Koryto vodního toku přirozené nebo upravené	Koryto vodního toku, které vzniklo působením tekoucí vody a dalších přírodních faktorů (bystřina, potok, řeka) nebo jehož přírodní charakter je změněn technickými zásahy (například břehovým opevněním) nebo ohrázkováním.	0,2	3
Sportoviště a Rekreační plocha	Hřiště, stadion, koupaliště, sportovní dráha a jízdárna, střelnice, autokemp, tábořiště apod.	0,1	6
Les jiný než hospodářský	Pozemek zařazený do kategorie lesy ochranné a lesy zvláštního určení podle § 7 a 8 zákona č. 289/1995 Sb.	0,1	1
Silnice	Pozemek, na kterém je silnice I. až III. třídy a její součástí (§ 5 zákona č. 13/1997 Sb.).	0,04	1
Vodní nádrž umělá	Pozemek, na kterém je vodní nádrž vytvořená záměrnou lidskou činností s výjimkou rybníku a bazénu ke koupání (například velká vodní nádrž vytvořená přehradou, malá vodní nádrž, nádrž vytvořená zatopením vytěžených ploch apod.).	0,02	1
Celkem		43,56	276

Zdroj: Město Hora Svaté Kateřiny, vlastní zpracování

Dle výpisu katastru nemovitostí města Hora Svaté Kateřiny byla zjištěna následující struktura staveb.

Tabulka 16 Způsob využití stavby v katastrálním území Hora Svaté Kateřiny dle výpisu z katastru města

Způsob využití pozemku	Charakteristika druhu pozemku pro účely katastru	Počet
Občanské vybavení	Stavba pro služby, tělesnou výchovu a rekreaci, kulturu, zdravotnictví a sociální péči, předškolní zařízení, školství a učiliště, vědu a výzkum apod. [§ 2 odst. 1 písm. k) bod 3 zákona č. 183/2006 Sb.].	12
Rodinný dům	Stavba pro bydlení, ve které více než polovina podlahové plochy odpovídá požadavkům na trvalé rodinné bydlení a je k tomuto účelu určena; rodinný dům může mít nejvýše tři samostatné byty, nejvýše dvě nadzemní podlaží a jedno podzemní podlaží a podkroví [§ 2 písm. a) bod 2 vyhlášky č. 501/2006 Sb.].	8
Zbořeniště	Pozemek se zbořenou budovou nebo zříceninou.	3
Bytový dům	Stavba pro bydlení, ve které více než polovina podlahové plochy odpovídá požadavkům na trvalé bydlení a je k tomuto účelu určena [§ 2 písm. a) bod 1 vyhlášky č. 501/2006 Sb.].	2
Rodinná rekreace	Stavba pro rodinnou rekreaci, jejíž objemové parametry a vzhled odpovídají požadavkům na rodinnou rekreaci a která je k tomuto účelu určena; stavba pro rodinnou rekreaci může mít nejvýše dvě nadzemní podlaží a jedno podzemní podlaží a podkroví [§ 2 písm. b) vyhlášky č. 501/2006 Sb.]; například rekreační domek, chata, rekreační chalupa, zahrádkářská chata.	2
Technické vybavení	Stavba, která je součástí sítě technického vybavení, tj. sítě energetické (elektrické silové vedení, plynovod a teplovod), vodovodní, stokové a telekomunikační, popřípadě jiného vedení (například produktovodu) [§ 2 odst. 1 písm. k) bod 2 zákona č. 183/2006 Sb., ve znění zákona č. 350/2012 Sb.].	3
Výroba	Stavba určená pro průmyslovou, řemeslnou a jinou výrobu, popřípadě pro služby mající charakter výroby, a dále pro skladování výrobků, hmot a materiálů, kromě zemědělských staveb určených pro skladování [§ 3 písm. e) vyhlášky č. 268/2009 Sb.].	2
Celkem		32

Zdroj: Město Hora Svaté Kateřiny, vlastní zpracování



10. SPOLEČENSKÉ AKTIVITY

V této kapitole se Zpracovatel zaměřil na popis kulturního dění, sportu a podmínek cestovního ruchu.

10.1 Kultura

Na území města se nachází celkem tři kulturní památky zapsané na Ústředním seznamu kulturních památek ČR. Mezi tyto památky patří kostel svaté Kateřiny, sloup se sochou Panny Marie a socha Piety.

Mezi hlavní aktéry podílející se na kulturním dění v Hoře Svaté Kateřiny patří Sbor dobrovolných hasičů (dále také „SDH“), Horosvatokateřinská sportovní a kulturní agentura (dále také „HOSKA“) a město Hora Svaté Kateřiny. Spolek SDH byl v Hoře Svaté Kateřiny založen již roku 1945 a v současnosti má celkem 59 členů, a patří tak mezi největší spolek působící na území města. SDH jsou součástí česko-německého projektu Hasiči bez hranic.

Na území města se v průběhu roku odehrává řada kulturních akcí organizovaných výše zmíněnými subjekty. Mezi největší pořádané kulturní akce patří Masopust, Kateřinské trhy nebo Pohádkový les. Město spolupracuje s HOSKOU na projektu Šikovné ručičky, který je zaměřen na volnočasové aktivity občanů, a to zejména na výrobu výzdoby a doplňků na dětské akce, šití kostýmů na Masopust a pro Pohádkový les.

Město Hora Svaté Kateřiny napomáhá propagaci kulturních akcí a informuje o jejich konání prostřednictvím tištěných Kateřinských listů, webových stránek města a online Kalendáře akcí.

Ve městě se nachází Horské kino Kateřina, které je nejvýše položeným kinem v Krušných horách. Kino promítá pouze v sobotu.

10.2 Sport

Na území města nepůsobí žádný registrovaný sportovní oddíl ani sportovní organizace, působí zde ale neregistrovaný oddíl florbalu a při SDH se provozuje požární sport. Sportovní infrastruktura a okolí města představuje vhodné podmínky pro realizaci zejména individuálních sportovních aktivit. V okolí města Hora Svaté Kateřiny je značeno několik cyklotras a turistických tras. V zimě jsou v okolí města udržovány trasy pro nadšence běžeckého lyžování. Na území města se dále nachází následující sportoviště:

- víceúčelové hřiště pod rozhlednou,
- dětské hřiště u MŠ,
- tělocvična a sauna ZŠ,
- sjezdovka.

Víceúčelové hřiště pod rozhlednou disponuje umělým povrchem pro hraní míčových sportů. Hřiště je vybaveno dvěma basketbalovými koši a dvěma bránami na fotbal nebo házenou. Bezplatný přístup na hřiště platí pro občany města Hora Svaté Kateřiny, ZŠ a MŠ a místní organizace.



Dětské hřiště u MŠ v centru města je vybaveno herními prvky a určeno především pro děti v mladším školním věku.

K celoročním sportovním aktivitám si mohou zájemci o sport pronajmout tělocvičnu ZŠ. Veřejnost si může pronajmout tělocvičnu v době, kdy neslouží výuce ZŠ. V budově školy se nachází také sauna, která je přístupná veřejnosti za poplatek.

V blízkosti hraničního přechodu se nachází 300 metrů dlouhá lyžařská sjezdová dráha s převýšením 103 metrů a lyžařským vlekem. Sjezdovka je osvětlena a umožňuje večerní lyžování. Sjezdovka je nástupním místem Krušnohorské lyžařské magistrály.

Hlavní sportovní akcí organizovanou na území města je Cykloštafeta pořádaná v květnu. Závodníci se mohou účastnit závodu jednotlivců nebo štafety. Další sportovní akcí je Ukončení prázdnin, v rámci kterého se soutěží ve sportovním víceboji.

Město Hora Svaté Kateřiny je vlastníkem sportovního areálu EURORELLAX⁹, který se nachází na Růžovém vrchu. Areál nabízí své služby celoročně a je vhodný pro školení, sportovní kurzy nebo rodinné oslavy. Součástí areálu jsou ubytovací kapacity a restaurační zařízení. V současné době je areál pronajat jako restaurace U rozhledny.

10.3 Cestovní ruch

Město Hora Svaté Kateřiny a okolní horská oblast města nabízí vhodné podmínky pro rozvoj cestovního ruchu. Hora Svaté Kateřiny je součástí Krušných hor, které jsou nejhodnotnější složkou životního prostředí v Ústeckém kraji. Krajina Krušných hor a její atraktivita představuje hlavní potenciál pro rozvoj cestovního ruchu na území města.

Kromě přírodního prostředí zvyšují atraktivitu města také historické památky na území Hory Svaté Kateřiny. Ve městě je značená Městská turistická stezka, která vede přes nejvýznamnější památky, kulturní objekty, cíle cestovního ruchu sportoviště na území města. Město Hora Svaté Kateřiny se jako členská obec projekt Krušnohoří bez hranic podílí na rozvoji turismu v regionu sasko-českých Krušných hor. V katastru města je přístupná Mikulášská štola s prohlídkovou trasou, kde jsou k vidění zůstatky hornické činnosti datované od poloviny šestnáctého století.

Na území města se nachází prvky podmiňující rozvoj cestovního ruchu, které jsou zobrazeny v následující tabulce.

⁹ Sportovní areál EURORELLAX. Dostupné z: <http://eurorellax.wz.cz/>

Tabulka 17 Přehled prvků infrastruktury cestovního ruchu na území města Hora Svaté Kateřiny

Prvky podmiňující cestovní ruch	Přítomnost na území města
Ubytovací zařízení	Ano
Restaurační zařízení	Ano
Víceúčelové hřiště	Ano
Cyklostezky	Ano
Turistické stezky	Ano
Lyžařské běžkařské trasy	Ano
Lyžařský vlek	Ano
Rozhledna	Ano
Jiný významný vyhlídkový bod	Ano
Nemovitá kulturní památka	Ano
Kulturní památka	Ano

Zdroj: Vlastní zpracování



11. SLEPT ANALÝZA

V rámci této kapitoly je zpracována SLEPT analýza města Hora Svaté Kateřiny. Jedná se o analytickou techniku, jež slouží k mapování změn vnějšího prostředí. Jedná se o základní nástroj pro hodnocení vlivu makro-okolí na hodnocenou oblast. V rámci SLEPT analýzy jsou posuzovány následující oblasti:

S – sociální (Social);

P – politické (Political);

L – legislativní (Legal);

T – technologické (Technological);

E – ekonomické (Economical).

Sociální faktory

V rámci této oblasti jsou analyzovány sociální faktory, jako je přístup k sociálním službám, demografické faktory a struktura populace, přístup ke vzdělání, mobilita nebo míra nezaměstnanosti.

Město Hora Svaté Kateřiny disponuje mateřskou školkou a základní školou. Kapacita základní školy je vzhledem k současným demografickým trendům dostatečná. Jiná situace je v případě mateřské školy, ta je nyní naplněna z 87,5 % a k dispozici jsou volná poslední čtyři místa. Je očekáváno, že tato kapacita bude v nejbližší době nedostatečná. Pozitivem je nastavený systém spolupráce mezi dětským domovem a Střediskem výchovné péče Dyáda Most, dětským psychologem a psychiatrem, logopedickou ambulancí nebo pedagogicko-psychologickou poradnou.

Město Litvínov zůstává přirozeným spádovým centrem sledovaného území, a to i v oblasti občanské vybavenosti. Praktický lékař ordinuje ve městě Hora Svaté Kateřiny jednou týdně, a to v pátek na dvě hodiny. Dětská lékařka pak ordinuje ve městě Meziboří, a to čtyřikrát týdně (vzdáleno asi 30 minut jízdy osobním automobilem od Hory Svaté Kateřiny).

V neprospěch Hory Svaté Kateřiny, stejně tak jako celého Ústeckého kraje, hovoří negativní obraz lokality, která je vnímána jako oblast sociálních problémů a nízkého sociálního kapitálu. Ten se mimo jiné projevuje v oblasti školství dlouhodobě podprůměrnými výsledky v rámci srovnávacích testů, kdy Ústecký kraj patří k nejhorším regionům České republiky. A v neposlední řadě jde o vnímání stereotypů spojených se sledovaným územím a těžebním průmyslem. V současné době však dochází k významnému omezení zátěže na životní prostředí.

Tabulka 18 SLEPT analýza - sociální faktory

Pozitiva	Negativa
<ul style="list-style-type: none"> Zlepšující se kvalita ovzduší a snižující se podíl znečišťujících látek. Vybudovaná patřičná technická infrastruktura (vodovodní, odpadní a plynovodní sítě). 	<ul style="list-style-type: none"> Nízká občanská vybavenost (dostupnost lékaře, dostupnost středních škol apod.). Slabá dopravní obslužnost hromadnou dopravou.

Pozitiva	Negativa
<ul style="list-style-type: none"> Pozvolný nárůst počtu obyvatel 	<ul style="list-style-type: none"> Špatná image Ústeckého kraje zatíženého těžkým průmyslem a sociálními problémy. Dlouhodobý problém kvality životního prostředí a ovzduší.

Zdroj: Vlastní šetření

Legislativní faktory

Poradce nepředpokládá významné změny v legislativní oblasti, které by měly přímý vliv na chod města Hora Svaté Kateřiny. Níže jsou stručně představeny některé legislativní změny, které vstoupí v účinnost v nejbližší době, a na které se Hora Svaté Kateřiny musí odpovídajícím způsobem připravit.

Dne 1. dubna vejde v účinnost Vyhláška č. 321/2014 Sb., která řeší oddělené soustředování biologicky rozložitelných komunálních odpadů, papíru, plastů, skla a kovů a nebezpečných komunálních odpadů. V případě biologicky rozložitelných komunálních odpadů byly obce doposud povinny zajistit místa pro oddělené soustředování minimálně v období od 1. dubna do 31. října kalendářního roku. Novela vyhlášky nově požaduje po obcích, aby tato místa pro biologicky rozložitelný komunální odpad zajistily celoročně s tím, že v období od 1. listopadu do 31. března následujícího kalendářního roku může obec přizpůsobit nastavení četnosti svozu klimatickým podmínkám a množství produkovaných biologických odpadů. Obce nyní rovněž musí celoročně zajistit místa pro oddělené soustředování jedlých olejů a tuků.

V současnosti je v legislativním procesu adaptační zákon o ochraně osobních údajů, který má nahradit dosavadní právní úpravu a zavést GDPR do právního rámce České republiky. Nařízení prostřednictvím tzv. derogačních klauzulí umožňuje každému členskému státu možnost vyloučit znění GDPR a stanovit si vlastní pravidla úpravy. Nejdůležitější oblasti pro města, kde byla dána možnost si danou úpravu zmírnit nebo dopad GDPR zcela vyloučit jsou následující:

- zpracování osobních údajů v úředních dokumentech;
- zpracování osobních údajů zaměstnanců;
- omezení rozsahu povinností správců nebo zpracovatelů v souvislosti se zajištěním národní bezpečnosti, obrany, prevence nebo vyšetřování trestných činů, v souvislosti s ochranou nezávislosti, soudů atd.;
- udělení souhlasu se zpracováním osobních údajů v souvislosti s nabídkou služeb informační společnosti přímo dítěti.

Přijetí adaptačního zákona je očekáváno v průběhu roku 2019. V roce 2020 lze očekávat, že vejde v platnost nařízení o soukromí a elektronických komunikacích, tzv. ePrivacy. Hlavním rozdílem mezi

již platným GDPR a ePrivacy je, že GDPR chrání osobní údaje, zatímco nařízení o soukromí a elektronických komunikacích by mělo chránit důvěrnost elektronické komunikace a zařízení. Nebere tedy ohled, zda se jedná o osobní či neosobní údaje, ale bude zahrnovat právo na soukromí a důvěrnost veškeré komunikace.

Vláda České republiky novelizovala zákon č. 115/2001 Sb., o podpoře sportu, který obcím nově ukládá povinnost zpracování plánu rozvoje sportu pro své území. Tento plán musí být v souladu se státní politikou v oblasti sportu. Každá obec musela do 1. 7. 2018 stanovit priority v jednotlivých oblastech podpory sportu a opatření k zajištění lepší dostupnosti sportovních zařízení pro své občany. Součástí plánu rozvoje sportu musí být také plán alokace finančních prostředků na podporu a rozvoj sportu.

Lze očekávat, že výše uvedené skutečnosti budou zatěžovat rozpočet města a mohou způsobit vyšší administrativní zatížení.

Rozpočet města může být ovlivněn rovněž změnou vývoje rozpočtového určení daní ze strany státu.

Ekonomické faktory

V rámci této oblasti jsou analyzovány ekonomické faktory, jako je fáze hospodářského cyklu, počet ekonomických subjektů, nebo cena práce. Z hlediska hospodářského cyklu celá Česká republika zažívá období expanze, pro které je typická snižující se míra nezaměstnanosti a růst hrubého domácího produktu. Oba dva tyto trendy jsou zřejmé i na území města Hora Svaté Kateřiny, kdy míra nezaměstnanosti k roku 2017 dosahovala úrovně 5,9 %¹⁰. V roce 2018 pak došlo k dalšímu významnému poklesu míry nezaměstnanosti, jež k 31. 12. 2018 dosahovala úrovně 1,7 %¹¹. Obecná míra nezaměstnanosti na území České republiky přitom činila dle údajů Českého statistického úřadu za čtvrté čtvrtletí roku 2018 2,2 % a nezaměstnanost v Ústeckém kraji byla na úrovni 4,0 %.

Úřad práce k 1. 1. 2018 evidoval 17 uchazečů o zaměstnání, z toho 3 uchazeči jsou evidováni po dobu přesahující 12 měsíců. Na základě vývoje hrubého domácího produktu a růstu ekonomiky lze sledovat, že hospodářský růst již v současnosti zpomaluje a lze očekávat, že v nejbližších letech dojde k dosažení vrcholné fáze hospodářského cyklu a následovat bude pokles hrubého domácího produktu a opětovný nárůst míry nezaměstnanosti.

V současnosti jsou ve sledované lokalitě úřadem práce evidovány 3 nabídky pracovních příležitostí (ke dni 9. 2. 2019). Průměrná hrubá mzdová sazba na úrovni Ústeckého kraje je 28 029 Kč (k 1. čtvrtletí roku 2018). Dle Administrativního registru ekonomických subjektů (ARES) je město Hora Svaté Kateřiny sídlem 135 ekonomických subjektů.

¹⁰ Český statistický úřad. *Vybrané ukazatele podle měst v Ústeckém kraji k 31. 12. 2017*. Dostupné z: https://www.czso.cz/csu/xu/mesta_a_obce_mesta.

¹¹ Ministerstvo práce a sociálních věcí. *Nezaměstnanost v obcích vybraného SO ORP*. Dostupné z: https://vdb.czso.cz/vdbvo2/faces/cs/index.jspx?_af=vystup-objekt&pvoc=65&pvoch=4206&pvo=ZAMD004&z=T&f=TABULKA&katalog=30853&c=v3-2__RP2018MP12DPPDM&str=v135#w=

Tabulka 19 Komparativní analýza ekonomických ukazatelů

Ukazatel	Hora Svaté Kateřiny	Klíny	Nová ves v Horách	Brandov
Počet ekonomických subjektů (2018)	135	58	133	84
Počet ekonomických subjektů na 100 obyvatel	30,5	24,2	28,8	31,9
Podíl nezaměstnaných osob (2018)	1,74 %	3,00 %	6,27 %	4,52 %
Počet uchazečů o zaměstnání (2017)	17	5	19	7
(z toho dlouhodobě nezaměstnaných)	(3)	(1)	(6)	(1)

Zdroj: Český statistický úřad, Administrativní registr ekonomických subjektů

Významný potenciál města Hora Svaté Kateřiny, který doposud není plně využit, skýtá rozvoj cestovního ruchu nebo agroturistiky.

Politické faktory

Poradce nepředpokládá významné změny ze strany politických faktorů, které by měly přímý vliv na chod města Hora Svaté Kateřiny, mohou se však vyskytnout určité centralizační snahy ze strany státu. Pro sledované území je zásadní otázka těžebních limitů, které byly ustanoveny v roce 1991, a které chrání obce a města před nadměrným rozpínáním těžebního průmyslu. Současná vládní garnitura se ve svém programovém prohlášení zavázala k zachování těžebních limitů.

Pro město Hora Svaté Kateřiny je do jisté míry limitující absence územního plánu. Dle § 43 zákona č. 183/2006 Sb., o územním plánování a stavebním řádu, územní plán stanovuje základní koncepci rozvoje území obce, ochrany jeho hodnot, jeho plošného a prostorového uspořádání, uspořádání krajiny a koncepci veřejné infrastruktury; vymezí zastavěné území, plochy a koridory, zejména zastavitelné plochy, plochy změn v krajině a plochy vymezené ke změně stávající zástavby, k obnově nebo opětovnému využití znehodnoceného území.

V rámci svazků obcí a intenzivní horizontální spolupráce by město Hora Svaté Kateřiny mohlo vyvinout tlak na Ústecký kraj ve snaze k zavedení plošné ochrany Krušných hor formou chráněné krajinné oblasti.

Technologické faktory

Technologická a znalostní báze ve městě je vysoce polarizována. Ve městě jsou zastoupeny jak podniky orientované na zemědělství, tak ekonomické subjekty skupiny N – Profesní, vědecké a technické činnosti. Tato sekce zahrnuje činnosti bohaté na přidanou ekonomickou hodnotu a vyžadují relativně vysokou míru vzdělání a odborných znalostí a zkušeností.

Na území města Hora Svaté Kateřiny je vybudována kanalizační, plynovodní a vodovodní síť. Na území města provozuje společnost NET4GAS předávací stanici k zajištění tranzitní i vnitrostátní přepravy zemního plynu. Z hlediska technické infrastruktury je problematická do budoucna



potenciálně nedostatečná kapacita čističky odpadních vod. Lze konstatovat, že technologická infrastruktura je v rámci města na standardní úrovni a nevytváří přímé bariéry bránící kvalitním životním podmínkám nebo v rozvoji ekonomických subjektů, rovněž však nabízí jistý potenciál dobudování sítí technické infrastruktury.

Současnou národní, ale i nadnárodní strategií je propojovat územní samosprávy pomocí konceptu inteligentních měst (Smart Cities). Ten řeší rozvoj městských aglomerací za využití moderních technologií s cílem zlepšit kvalitu života, zefektivnit správu věcí veřejných a efektivně využívat stávající i nové zdroje. Koncept se primárně zabývá problematikou spotřeby energií, zátěží životního prostředí, optimalizací dopravy, komunikačními a IT technologiemi. Město Hora Svaté Kateřiny by mělo mít za cíl využít možností finanční podpory v rámci budoucích dotačních programů orientovaných na inteligentní města a zasadit se o zvýšení atraktivity města, stejně tak jako celého regionu.

Mezi možné cíle může patřit nastavení dlouhodobé strategie a opatření, které povedou ke snížení emisí CO₂, snížení spotřeby energie a vyššímu využití obnovitelných zdrojů, nebo systematické hospodaření s energií v rámci majetku města, stanovení cíle energetických úspor a postupné zvyšování energetické účinnosti. Inspiraci město Hora Svaté Kateřiny může hledat na příkladu dobré praxe PATH 2030 (Pakt starostů a primátorů pro město Litoměřice) nebo energetického managementu města Litoměřice.

Obrázek 5 SLEPT analýza města Hora Svaté Kateřiny



Zdroj: Vlastní zpracování

12. SWOT ANALÝZA

V rámci této kapitoly je zpracována SWOT analýza města Hora Svaté Kateřiny. Analýza je zaměřena na hodnocení:

S – silných stránek (Strengths);

O – příležitostí (Opportunities);

W – slabých stránek (Weaknesses);

T – hrozeb (Threats).

Provedená analýza se zaměřuje na identifikované silné a slabé stránky, dále na příležitosti, které skýtá současný stav a situace, a v neposlední řadě se orientuje na hrozby, kterým je třeba čelit. Při identifikaci jednotlivých silných a slabých stránek, příležitostí a hrozeb bylo vycházeno z provedených analytických prací a ze závěrů zasedání pracovní skupiny. Grafické schéma níže představuje klíčové oblasti v jednotlivých kvadrantech SWOT analýzy. Jednotlivé oblasti jsou blíže popsány níže.

Tabulka 20 SWOT analýza města Hora Svaté Kateřiny

Siné stránky	Příležitosti
<ul style="list-style-type: none"> • Výhodná geografická poloha s přístupem k silničnímu hraničnímu přechodu. • Pozvolný nárůst počtu obyvatel. • Dobrá kvalita životního prostředí s ustupujícím znečištěním ovzduší. • Chráněná oblast přirozené akumulace vod a kvalitní zdroje pitné vody. • Existence mateřské a základní školy. • Turisticky přitažlivé památky / body zájmu. 	<ul style="list-style-type: none"> • Rozvoj cestovního ruchu a agroturistiky. • Rozvoj přeshraniční spolupráce. • Dobudování a modernizace sítí technické infrastruktury. • Potenciál významné oblasti. • Aktivní propagace města. • Podpora místních ekonomických a volnočasových aktivit. • Vybudování multifunkčního kulturního centra. • Nastavení konceptu Smart City. • Existence majetku města.
Slabé stránky	Hrozby
<ul style="list-style-type: none"> • Slabá dopravní obslužnost hromadnou dopravou. • Stárnutí obyvatelstva. • Nedostatek stavebních parcel. • Nedostatek volných pracovních míst a nutná vyjíždka do zaměstnání. • Rozsáhlá ochranná zóna liniových staveb (produktovodů). • Špatná dispozice města. • Rozložení města a jeho částí. • Nedostatečná sportovní infrastruktura. • Špatná image Ústeckého kraje. • Stav vodohospodářské infrastruktury. • Malá dostupnost služeb a maloobchodů. 	<ul style="list-style-type: none"> • Stav nemovitého majetku ve vlastnictví města a jeho zátěž pro rozpočet města. • Nedostatečná kapacita čističky odpadních vod. • Negativní vedlejší efekty rozšíření turismu (nedostatek parkovacích míst, vandalismus atd.). • Ztrátové hospodaření s lesními pozemky. • Odchod mladých vzdělaných obyvatel. • Zhoršování stavu technické infrastruktury. • Změna vývoje rozpočtového určení daní. • Neřízený rozvoj cestovního ruchu.

Zdroj: Výstup z jednání pracovní skupiny konaného dne 20. 2. 2019



Silné stránky

Silné stránky města Hora Svaté Kateřiny jsou spatřovány především ve výhodné geografické poloze s přístupem k silničnímu hraničnímu přechodu a existenci turisticky přitažlivých památek a bodů zájmu spojených s bohatou historickou tradicí těžby rud, zejména pak mědi a stříbra. Mezi silné stránky města dále patří také pozvolný nárůst počtu obyvatel, dobrá kvalita životního prostředí s ustupujícím znečištěním ovzduší či chráněná oblast přirozené akumulace vod a kvalitní zdroje pitné vody. Významnou silnou stránkou je rovněž existence mateřské a základní školy ve městě.

Slabé stránky

Ke slabým stránkám patří zejména špatná dispozice města (komplikovaná logistika, neexistence chodníků, komplikovaná údržba silnic), rozložení města a jeho částí, kdy je v horní části koncentrováno více obyvatel, s čímž souvisí např. nedostatek parkovacích míst. Další slabou stránkou města je malá dostupnost služeb a maloobchodů, špatná image Ústeckého kraje, stárnutí obyvatelstva, nedostatek volných pracovních míst a nutná vyjíždka do zaměstnání. Problematická je rovněž slabá dopravní obslužnost hromadnou dopravou, nedostatečná sportovní infrastruktura či nevyhovující stav vodohospodářské infrastruktury. Další slabou stránkou je rozsáhlá ochranná zóna liniových staveb (produktovodů), se kterou souvisí také nedostatek stavebních parcel.

Příležitosti

Mezi příležitosti patří rozvoj cestovního ruchu a agroturistiky, rozvoj přeshraniční spolupráce, dobudování a modernizace sítí technické infrastruktury, aktivní propagace města a využití potenciálu významné oblasti. Další příležitostí je podpora místních ekonomických a volnočasových aktivit a vybudování multifunkčního kulturního centra. Příležitostí pro rozvoj města je také nastavení konceptu Smart City a samotná existence majetku města.

Hrozby

Významnou hrozbu pro budoucnost města představuje odchod vzdělaných mladých obyvatel, dále stav nemovitého majetku ve vlastnictví města a jeho zátěž pro rozpočet města, ztrátové hospodaření s lesními pozemky, nedostatečná kapacita čističky odpadních vod či zhoršování technické infrastruktury. Další hrozbou pro město může být neřízený rozvoj cestovního ruchu a s ním spojené další negativní vedlejší efekty, jako je nedostatek parkovacích míst, vandalismus apod. Hrozbu pro město představuje také vliv státu na rozpočtové určení daní a rozpočet jako takový.

NÁVRHOVÁ ČÁST

13. STRATEGICKÉ CÍLE A OPATŘENÍ MĚSTA HORA SVATÉ KATEŘINY

V rámci této kapitoly jsou představeny prioritní osy, strategické cíle a optimalizační opatření reagující na identifikované cílové oblasti. Ke každému opatření je uveden doporučený horizont realizace, a to krátkodobý, střednědobý nebo dlouhodobý. Krátkodobý horizont realizace umožňuje téměř okamžité zahájení realizace opatření. Realizace střednědobého opatření již vyžaduje určitou přípravu před zahájením samotné realizace opatření a s dlouhodobým horizontem realizace je spojena náročná příprava např. v podobě zpracování projektové dokumentace apod. Nositelem opatření je zejména Městský úřad Hora Svaté Kateřiny. V rámci této kapitoly je vycházeno ze Zadavatelem poskytnutých podkladových materiálů, z provedených analytických prací a ze závěrů jednání pracovní skupiny.

Následující schéma prezentuje prioritní osy a strategické cíle, které byly vymezeny na základě jednání pracovní skupiny.

Obrázek 6 Prioritní osy a strategické cíle města Hora Svaté Kateřiny



Zdroj: Výstup z jednání pracovní skupiny

Prioritní osy a strategické cíle byly identifikovány v závislosti na provedených analytických pracích. Záměrem města je usilovat o udržení svých silných stránek a rozvíjet příležitosti, které byly identifikovány například v rámci provedené SWOT analýzy. Cílem je rovněž odstranit nebo snížit dopad stránek slabých a zamezit naplnění identifikovaných hrozeb. Veškeré níže uvedené skutečnosti byly verifikovány na zasedání pracovní skupiny konaného dne 20. 2. 2019.

13.1 Prioritní osa 1: Město a lidé

Následující tabulky prezentují stanovené rozvojové cíle města Hora Svaté Kateřiny, které náleží prioritní ose 1: Město a lidé. Ke každému opatření je zároveň určen doporučený horizont realizace.

Na základě uskutečněných jednání pracovní skupiny byly navrženy následující cíle a opatření, které povedou k dosažení stanovených cílů v oblasti rozvoje města ve vztahu k jeho obyvatelům. Následující tabulka prezentuje opatření k dosažení cíle Strategický rozvoj města, která jsou následující:

- zpracování územního plánu města;
- zpracování marketingové a komunikační strategie v oblasti cestovního ruchu a turismu;
- zpracování plánu rozvoje sportu (povinnost od 1. 7. 2018);
- zavedení systému monitoringu a komunikace se školskými zařízeními a spolkovým sektorem.

Tabulka 21 Prioritní osa 1 - Cíl 1

Prioritní osa 1: Město a lidé		
Cíl 1: Strategický rozvoj města		
Opatření 1: Zpracování územního plánu města	Doporučený horizont realizace	Krátkodobý
Zpracování územního plánu města představuje základní předpoklad a usnadnění pro další rozvoj území města. Jeho zpracování rovněž napomůže k navázání spolupráce s okolními obcemi, v rámci které může dojít např. k usnadnění údržby silnic, společnému řešení odpadů apod.).		
Opatření 2: Zpracování marketingové a komunikační strategie v oblasti cestovního ruchu a turismu	Doporučený horizont realizace	Krátkodobý
Záměrem města Hora Svaté Kateřiny je zpracování dokumentace sloužící ke komplexní podpoře cestovního ruchu a turismu na území města. V rámci této strategie se město bude snažit především o navázání na tradice hornictví spojené s historií města Hora Svaté Kateřiny a budování hrdosti.		

Prioritní osa 1: Město a lidé

Cíl 1: Strategický rozvoj města

Opatření 3: Zpracování plánu rozvoje sportu	Doporučený horizont realizace	Krátkodobý
<p>Město plánuje zpracovat plán rozvoje sportu, který má na základě novely zákona č. 115/2001 Sb., o podpoře sportu, povinnost mít každá obec. Tento plán musí být v souladu se státní politikou v oblasti sportu.</p> <p>V rámci plánu rozvoje sportu město Hora Svaté Kateřiny stanoví priority v jednotlivých oblastech podpory sportu a opatření k zajištění lepší dostupnosti sportovních zařízení pro své občany. Součástí plánu rozvoje sportu bude také plán alokace finančních prostředků na podporu a rozvoj sportu.</p>		
Opatření 4: Zavedení systému monitoringu a komunikace se školskými zařízeními a spolkovým sektorem	Doporučený horizont realizace	Krátkodobý
<p>Cílem města je rovněž zavedení systému monitoringu a komunikace se školskými zařízeními a spolkovým sektorem.</p> <p>Zajištění pravidelného sběru dat ze školských zařízení a spolkového sektoru je klíčové s ohledem na zkvalitnění rozhodovacích procesů města a zefektivnění dotační politiky města, a to z toho důvodu, aby nedocházelo k rozhodnutím, která ve svém důsledku mohou být pro občany města nevýhodná. Rovněž si město klade za cíl prohloubit a usnadnit komunikaci a synergii mezi představiteli města a školskými zařízeními, jakož i spolkovým sektorem.</p>		

Zdroj: Výstup z jednání pracovní skupiny konaného dne 20. 2. 2019

Následující tabulka prezentuje opatření k dosažení cíle Vytvoření atraktivního prostředí pro život a efektivní prezentace, která jsou následující:

- materiální a nemateriální podpora sportovních, kulturních a volnočasových akcí regionálního rozsahu;
- materiální a nemateriální podpora spolkového života (sportovní a kulturní organizace);
- koordinace propagace města s ostatními obcemi sledovaného regionu a cílená spolupráce s médii;
- zvýšení atraktivity sítě turistických cest a cyklostezek.

Tabulka 22 Prioritní osa 1 - Cíl 2

Prioritní osa 1: Město a lidé		
Cíl 2: Vytvoření atraktivního prostředí pro život a efektivní prezentace		
Opatření 1: Materiální a nemateriální podpora sportovních, kulturních a volnočasových akcí regionálního rozsahu	Doporučený horizont realizace	Střednědobý
Záměrem města Hora Svaté Kateřiny je materiální i nemateriální formou podporovat masové propagačně-motivační sportovní, kulturní a volnočasové akce regionálního rozsahu na území města nebo v jeho blízkém okolí.		
Opatření 2: Materiální a nemateriální podpora spolkového života	Doporučený horizont realizace	Střednědobý
Město Hora Svaté Kateřiny plánuje materiálně i nemateriálně podporovat spolkový život ve městě, a to tedy prostřednictvím především sportovních a kulturních organizací.		
Opatření 3: Koordinace propagace města s ostatními obcemi sledovaného regionu a cílená spolupráce s médii	Doporučený horizont realizace	Střednědobý
Záměrem města je také koordinovat propagaci města s okolními obcemi a cíleně spolupracovat s médii.		

Prioritní osa 1: Město a lidé

Cíl 2: Vytvoření atraktivního prostředí pro život a efektivní prezentace

Opatření 4: Zvýšení atraktivity sítě turistických cest a cyklostezek

Doporučený
horizont
realizace

Střednědobý

Město se plánuje zaměřit na propagaci a zvyšování atraktivity sítě turistických cest a cyklostezek. Návštěvníkům a obyvatelům města bude k dispozici řada turistických materiálů. Propagace bude probíhat zejména pomocí tabulí, map a značení.

Zdroj: Výstup z jednání pracovní skupiny konaného dne 20. 2. 2019

Následující tabulka prezentuje opatření k dosažení cíle Aktivní finanční politika, která jsou následující:

- nastavení systému monitoringu aktuálních dotačních výzev;
- využití rozpočtu města k přitažení dalších finančních zdrojů z veřejného a soukromého sektoru za účelem rozvoje města;
- využití potenciálu PPP projektů.

Tabulka 23 Prioritní osa 1 - Cíl 3

Prioritní osa 1: Město a lidé

Cíl 3: Aktivní finanční politika

Opatření 1: Nastavení systému monitoringu aktuálních dotačních výzev

Doporučený
horizont
realizace

Krátkodobý

Záměrem města Hora Svaté Kateřiny je nastavit systém monitoringu aktuálních dotačních výzev z evropských, národních i regionálních programů veřejné podpory.

Prostředky získané v rámci dotačních výzev mohou být využity zejména pro rozvoj města, integrovaný rozvoj území, efektivní správu města (pořízení nových nebo transformace stávajících městských služeb, rozvoj nemovitostí, regenerace brownfields apod.), zvýšení energetické účinnosti obytných a veřejných budov, podporu důsledků demografického vývoje a stárnutí

Prioritní osa 1: Město a lidé

obyvatelstva (zdravotně-sociální komplexní péče o seniory), podporu malého a středního podnikání, efektivního trhu práce či ekologických projektů.		
Opatření 2: Využití rozpočtu města k přitažení dalších finančních zdrojů z veřejného a soukromého sektoru za účelem rozvoje města	Doporučený horizont realizace	Střednědobý
Za účelem rozvoje města, zajištění veřejných služeb a dalších projektů bude Hora Svaté Kateřiny využívat rovněž rozpočtu města k přitažení dalších finančních zdrojů z veřejného (využití dotační politiky) a soukromého sektoru.		
Opatření 3: Využití potenciálu PPP projektů	Doporučený horizont realizace	Střednědobý
<p>Záměrem města Hora Svaté Kateřiny je využít potenciálu Public Private Partnership (ve zkratce PPP), což je obecný pojem pro spolupráci veřejného a soukromého sektoru vzniklou za účelem využití zdrojů a schopností soukromého sektoru při zajištění veřejné infrastruktury nebo veřejných služeb. Jednotlivé varianty PPP, jsou-li odborně a úspěšně aplikovány, zvyšují kvalitu i efektivnost veřejných služeb včetně výkonu státní správy a urychlují realizaci nejrůznějších projektů s pozitivním dopadem na rozvoj ekonomiky.</p> <p>Zadavatelem PPP projektu je vždy veřejný subjekt, který detailně specifikuje své potřeby a výstupy, které od projektu očekává. Rolí soukromého sektoru je co nejefektivněji zajistit veřejnou službu podle zadání zadavatele – vyhrává nejlepší nabídka – hodnotí se ekonomická výhodnost. V případě, že soukromý sektor neplní smluvní podmínky, například o kvalitě služby, ohroží své příjmy z veřejného sektoru a tím i splácení svých investic.</p> <p>Mezi výhody konceptu PPP patří také možnost využití podpory ze strany Evropské unie.</p>		

Zdroj: Výstup z jednání pracovní skupiny konaného dne 20. 2. 2019

13.2 Prioritní osa 2: Městská infrastruktura

Následující tabulky prezentují stanovené rozvojové cíle města Hora Svaté Kateřiny, které náležejí prioritní ose 2: Městská infrastruktura. Ke každému opatření je zároveň určen doporučený horizont realizace.

Na základě uskutečněných jednání pracovní skupiny byly navrženy následující cíle a opatření, které povedou k dosažení stanovených cílů v oblasti rozvoje městské infrastruktury. Následující tabulka prezentuje opatření k dosažení cíle Efektivní nakládání s majetkem ve vlastnictví města:

- rekonstrukce a snížení energetické náročnosti bytového fondu ve vlastnictví města a veřejných budov ve vlastnictví města;
- uvolnění některých stavebních parcel pro výstavbu zejména rodinných domů;
- zavedení podpory podnikání ve městě s cílem zvyšovat počet pracovních příležitostí;
- efektivní hospodaření s majetkem města a nastavení monitoringu řízených organizací;
- modernizace sportovní a volnočasové infrastruktury.

Tabulka 24 Prioritní osa 2 - Cíl 1

Prioritní osa 2: Městská infrastruktura		
Cíl 1: Efektivní nakládání s majetkem ve vlastnictví města		
Opatření 1: Rekonstrukce a snížení energetické náročnosti bytového fondu ve vlastnictví města a veřejných budov ve vlastnictví města	Doporučený horizont realizace	Dlouhodobý
Cílem města je rekonstruovat a snížit energetickou náročnost jak bytového fondu ve vlastnictví města, tak i veřejných budov ve vlastnictví města (např. škola, soud či hasičárna).		
Opatření 2: Uvolnění některých stavebních parcel pro výstavbu zejména rodinných domů	Doporučený horizont realizace	Střednědobý/ dlouhodobý
Záměrem města Hora Svaté Kateřiny je uvolnit některé stavební parcely pro výstavbu zejména rodinných domů. Tento záměr úzce souvisí s opatřením definovaným v rámci cíle 1.1 Strategický rozvoj města, a to zpracováním územního plánu města.		

Prioritní osa 2: Městská infrastruktura

Cíl 1: Efektivní nakládání s majetkem ve vlastnictví města

Opatření 3: Zavedení podpory podnikání ve městě s cílem zvyšovat počet pracovních příležitostí	Doporučený horizont realizace	Střednědobý
Cílem města Hora Svaté Kateřiny je rovněž zvyšování počtu pracovních příležitostí. Za účelem naplnění tohoto cíle zavede město podporu malého a středního podnikání.		
Opatření 4: Efektivní hospodaření s majetkem města a nastavení monitoringu řízených organizací	Doporučený horizont realizace	Střednědobý
<p>Město Hora Svaté Kateřiny si klade za cíl lepší hospodaření s městským majetkem (a to především s nemovitostmi a pozemky města), který představuje jednu z cest vedoucích ke zlepšení ekonomické situace města.</p> <p>Pro zabezpečování činností města je v delším časovém horizontu významný především jeho dlouhodobý majetek.</p> <p>V rámci tohoto opatření, za účelem zlepšení hospodaření především s nemovitostmi, dojde také k nastavení monitoringu řízených organizací.</p>		
Opatření 5: Modernizace sportovní a volnočasové infrastruktury	Doporučený horizont realizace	Dlouhodobý
Záměrem města je také zkvalitnění a rozšíření infrastruktury pro sportovní a volnočasové aktivity. Současná zastaralá a nedostatečná sportovní a volnočasová infrastruktura bude modernizována a přeměněna v kvalitní, moderní a atraktivní prostory, které budou bezúplatně k dispozici všem obyvatelům města.		

Zdroj: Výstup z jednání pracovní skupiny konaného dne 20. 2. 2019

Následující tabulka prezentuje opatření k dosažení cíle Dobudování dopravní a technické infrastruktury města:

- dobudování kanalizační sítě;
- rekonstrukce veřejného osvětlení;
- zvýšení počtu parkovacích míst;
- zvýšení kapacit čistíčky odpadních vod;
- vyřešení zásobování vodou;
- řešení problematiky odpadů.

Tabulka 25 Prioritní osa 2 - Cíl 2

Prioritní osa 2: Městská infrastruktura		
Cíl 2: Dobudování dopravní a technické infrastruktury města		
Opatření 1: Dobudování kanalizační sítě	Doporučený horizont realizace	Dlouhodobý
Záměrem města Hora Svaté Kateřiny je dobudování kanalizace ve všech částech města.		
Opatření 2: Rekonstrukce veřejného osvětlení	Doporučený horizont realizace	Dlouhodobý
Město Hora Svaté Kateřiny plánuje rekonstruovat veřejné osvětlení. V rámci tohoto opatření se nabízí možnost vybudovat účinné a úsporné veřejné osvětlení, jež je důležitou součástí konceptu Smart City, který město plánuje do budoucna implementovat.		
Opatření 3: Zvýšení počtu parkovacích míst	Doporučený horizont realizace	Dlouhodobý
Město Hora Svaté Kateřiny má za cíl najít možnosti, jak navýšit stávající počet parkovacích míst v centru města a v místech s vysokým osídlením.		

Prioritní osa 2: Městská infrastruktura

Cíl 2: Dobudování dopravní a technické infrastruktury města

Opatření 4: Zvýšení kapacit čističky odpadních vod	Doporučený horizont realizace	Dlouhodobý
<p>Dalším záměrem města Hora Svaté Kateřiny je zvýšení kapacit čističky odpadních vod, a to tak, aby odpovídaly budoucím potřebám města (zvyšujícímu se počtu obyvatel, rozvoji turismu).</p>		
<p>Opatření 5: Vyřešení zásobování vodou</p> <p>Záměrem města Hora Svaté Kateřiny je vytvoření strategie pro zajištění zásobování města pitnou vodou.</p>	Doporučený horizont realizace	Dlouhodobý
<p>Opatření 6: Řešení problematiky odpadů</p> <p>Město Hora Svaté Kateřiny plánuje navrhnout novou strategii nakládání s odpady (prevence, třídění, bioodpad) v rámci které bude řešen sběr a nakládání s odpady dál, jejich využití či recyklace.</p>	Doporučený horizont realizace	Dlouhodobý

Zdroj: Výstup z jednání pracovní skupiny konaného dne 20. 2. 2019

14. STRATEGICKÁ VIZE MĚSTA HORA SVATÉ KATEŘINY DO ROKU 2027

Strategická vize města představuje požadovaný budoucí stav města, kterého by mělo být naplňováním jednotlivých opatření strategického plánu rozvoje města dosaženo. Níže je uvedena jednotná, obecně platná strategická vize města Hora Svaté Kateřiny. Tato vize je dále rozpracována v členění dle strategických oblastí, respektive prioritních os, které jsou ve Strategickém plánu rozvoje města řešeny.

Obecná vize města Hora Svaté Kateřiny:

Hora Svaté Kateřiny, město, na jehož minulost jsou občané hrdí, s jehož současnou podobou se identifikují a na jehož budoucnosti se chtějí aktivně podílet.

Tabulka 26 Vize města Hora Svaté Kateřiny dle prioritních os

Prioritní osa	Strategický cíl	Vize
1. Město a lidé	1.1 Strategický rozvoj města	<ul style="list-style-type: none"> Hora Svaté Kateřiny, moderní a příjemné místo pro život.
	1.2 Vytvoření atraktivního prostředí pro život a efektivní prezentace	<ul style="list-style-type: none"> Hora Svaté Kateřiny, atraktivní a sebevědomé město s bohatou historií, kulturním a volnočasovým vyžitím pro všechny generace.
	1.3 Aktivní finanční politika	<ul style="list-style-type: none"> Hora Svaté Kateřiny, město efektivně využívající vlastních a externích finančních zdrojů.
2. Městská infrastruktura	2.1 Efektivní nakládání s majetkem ve vlastnictví města	<ul style="list-style-type: none"> Hora Svaté Kateřiny, hospodárné město.
	2.2 Dobudování dopravní a technické infrastruktury města	<ul style="list-style-type: none"> Hora Svaté Kateřiny, dopravně dostupné město s infrastrukturou plně odpovídající jeho potřebám.

15. ZÁVĚR

Základním východiskem pro realizaci Strategického plánu rozvoje města Hora Svaté Kateřiny je analytická část, která shrnuje poznatky o městě, jež jsou potřebné k vytvoření informační základny, z níž vychází návrhová část. V analytické části Strategického plánu rozvoje města jsou detailně charakterizovaná klíčová témata fungování města. Na základě výše uvedeného analytického postupu a realizace jednání pracovní skupiny byla zpracována SLEPT analýza a SWOT analýza, při které byly identifikovány silné a slabé stránky, příležitosti a hrozby města.

Ve SWOT analýze byla formulována východiska pro návrhovou část Strategického plánu rozvoje města Hora Svaté Kateřiny na období let 2019-2027, ve které je rozpracován žádoucí stav města. V návrhové části jsou definovány vize, strategické cíle a také strategická opatření, které povedou k naplňování vizí a strategických cílů. Těmito cíli a opatřeními by se měli řídit představitelé města při tvorbě rozpočtu města. Zajištění jednotlivých opatření finančními prostředky města či prostředky z evropských fondů bude z velké míry určovat míru naplnění jednotlivých strategických cílů.

Strategický plán rozvoje města Hora Svaté Kateřiny je otevřeným dokumentem, který bude průběžně doplňován a aktualizován tak, aby v maximální možné míře přispíval naplňování definovaných cílů a opatření prioritních oblastí rozvoje, a tím k naplnění strategické vize města. Dlouhodobá strategická vize města Hora Svaté Kateřiny je společný postoj občanů a současného vedení města, která by měla být realizována bez ohledu na výsledky příštích komunálních voleb (tzv. společenská dohoda).



16. SEZNAM ZKRATEK

Tabulka 27 Seznam zkratek

Zkratka	Význam
ARES	Administrativní registr ekonomických subjektů
ČR	Česká republika
ČSÚ	Český statistický úřad
DHM	Dlouhodobý hmotný majetek
HOSKA	Horosvatokateřinská sportovní a kulturní agentura
KÚ	Katastrální území
MŠ	Mateřská škola
SDH	Sdružení dobrovolných hasičů
SLDB	Sčítání lidu, domů a bytů
SO ORP	Správní obvod obce s rozšířenou působností
ZŠ	Základní škola

17. SEZNAM TABULEK, GRAFŮ A OBRÁZKŮ

17.1 Seznam tabulek

Tabulka 1 Pozemková struktura města Hora Svaté Kateřiny	7
Tabulka 2 Vývoj počtu obyvatel ve městě Hora Svaté Kateřiny (k 1. 1. daného roku)	8
Tabulka 3 Výsledky Celostátního sčítání dopravy v roce 2016 na území města Hora Svaté Kateřiny .	16
Tabulka 4 Kapacita Základní školy a mateřské školy Hora Svaté Kateřiny	17
Tabulka 5 Vyjíždka do škol žáků a studentů města Hora Svaté Kateřiny na základě Sčítání lidu, domů a bytů 2011	18
Tabulka 6 Struktura zaměstnanosti ve městě Hora Svaté Kateřiny dle výsledku SLDB 2011	21
Tabulka 7 Podnikatelská struktura ve městě Hora Svaté Kateřiny v únoru v roce 2019.....	21
Tabulka 8 Trh práce v Hoře Svaté Kateřiny z pohledu věkových skupin	22
Tabulka 9 Migrace za zaměstnáním ve městě Hora Svaté Kateřiny a v dalších městech ORP Litvínov	23
Tabulka 10 Vyjíždka do zaměstnání obyvatel města Hora Svaté Kateřiny	23
Tabulka 11 Vývoj čisté hodnoty finančního majetku města Hora Svaté Kateřiny	25
Tabulka 12 Nejpodstatnější položky nemovitého majetku ve vlastnictví města Hora Svaté Kateřiny	25
Tabulka 13 - Dlouhodobý hmotný majetek vybraných obcí a měst k roku 2017 (tis. Kč)	27
Tabulka 14 Přehled oblastí majetku dle jeho využití a typových majetkových položek v jednotlivých oblastech	28
Tabulka 15 Způsob využití pozemku v katastrálním území Hora Svaté Kateřiny	31
Tabulka 16 Způsob využití stavby v katastrálním území Hora Svaté Kateřiny dle výpisu z katastru města	32
Tabulka 17 Přehled prvků infrastruktury cestovního ruchu na území města Hora Svaté Kateřiny	35
Tabulka 18 SLEPT analýza - sociální faktory	36
Tabulka 19 Komparativní analýza ekonomických ukazatelů	39
Tabulka 20 SWOT analýza města Hora Svaté Kateřiny	42
Tabulka 21 Prioritní osa 1 - Cíl 1	45
Tabulka 22 Prioritní osa 1 - Cíl 2	47
Tabulka 23 Prioritní osa 1 - Cíl 3	48
Tabulka 24 Prioritní osa 2 - Cíl 1	50
Tabulka 25 Prioritní osa 2 - Cíl 2	52
Tabulka 26 Vize města Hora Svaté Kateřiny dle prioritních os	54



Tabulka 27 Seznam zkratk	56
--------------------------------	----

17.2 Seznam grafů

Graf 1 Věková struktura města Hora Svaté Kateřiny a její srovnání s Českou republikou k 31. 12. 2017	9
Graf 2 Predikovaný vývoj celkové populace města Hora Svaté Kateřiny do roku 2050.....	10
Graf 3 Predikce relativní velikosti vybraných věkových skupin obyvatelstva města Hora Svaté Kateřiny do roku 2050.....	10
Graf 4 Predikovaný vývoj podílu dětí, produktivní generace a osob starších 65 let na celkové populaci (model bez migrace).....	11
Graf 5 Bilance rozpočtového hospodaření města Hora Svatá Kateřina v období 2013 až 2018	19
Graf 6 Odvětvová struktura výdajů rozpočtu města Hora Svaté Kateřiny v letech 2013 až 2018	20
Graf 7 Podíl nezaměstnaných ve městě Hora Svaté Kateřiny v letech 2014-2018.....	22

17.3 Seznam obrázků

Obrázek 1 Prioritní osy a strategické cíle města Hora Svaté Kateřiny	4
Obrázek 2 Umístění města Hora Svaté Kateřiny v rámci České republiky	5
Obrázek 3 Poloha města Hora Svaté Kateřiny v rámci okolního regionu	6
Obrázek 4 Dopravní infrastruktura na území města Hora Svaté Kateřiny	15
Obrázek 5 SLEPT analýza města Hora Svaté Kateřiny	41
Obrázek 6 Prioritní osy a strategické cíle města Hora Svaté Kateřiny	44